

MĚSTO TRUTNOV – MĚSTSKÝ ÚŘAD

NÁVRH NA USNESENÍ

Datum projednání v PV	-	Městská policie	Zpracoval	Mgr. Radek Svoboda
Datum projednání v RM	10.04.2024			
Datum projednání v ZM	22.04.2024		Předkládá	Ing. arch. Michal Rosa
Název materiálu	Obecně závazná vyhláška o zákazu konzumace alkoholických nápojů na některých veřejných prostranstvích			
Vyjádření komise				
Předchozí usnesení				
Návrh na usnesení PV				
Návrh na usnesení RM	Rada města Trutnova doporučuje 01.01 Zastupitelstvu města Trutnova schválit obecně závaznou vyhlášku o zákazu konzumace alkoholických nápojů na některých veřejných prostranstvích dle předloženého návrhu.			
Návrh na usnesení ZM	Zastupitelstvo města Trutnova schvaluje 01.01 obecně závaznou vyhlášku o zákazu konzumace alkoholických nápojů na některých veřejných prostranstvích dle předloženého návrhu.			
<u>Důvodová zpráva:</u>				
Město Trutnov, jako jedno z mála obdobných měst své velikosti v České republice, nemá ve své působnosti platný žádný předpis, kterým by mohlo efektivně bojovat s negativními průvodními jevy při konzumaci alkoholických nápojů na veřejnosti. Těmito jevy jsou zejména: neblahý dopad na možný zdravý vývoj mládeže, znečišťování veřejného prostranství, narušování občanského soužití a stoupající míra agresivity.				
Z platných postupů ostatních měst a obcí vyplývá, že neefektivnějším způsobem, jak proti těmto jevům bojovat, je omezit konzumaci alkoholu na některých veřejných prostranstvích. Legislativa, která zmocňuje obce a města k rozhodování o tom, na jakých veřejných prostranstvích lze konzumovat alkoholické nápoje, jim tímto dává efektivní nástroj.				
Na základě dlouhodobého monitoringu situace na některých veřejných prostranstvích ve městě, v prostorech dětských hřišť, a v bezprostředním okolí školských zařízení, vznesla Městská policie Trutnov podnět na tvorbu vyhlášky zakazující na některých veřejných prostranstvích konzumaci alkoholu. Tento podnět byl v rámci proběhlých jednání Komise pro bezpečnost a veřejný pořádek vyhodnocen jako opodstatněný a tvorba vyhlášky byla uznána za potřebnou.				
Po detailním výběru jednotlivých míst, kde má být konzumace alkoholických nápojů zakázána, který probíhal při zapojení městské i státní policie, stejně tak jako při zapojení ředitelů škol, školek, a školských zařízení, a v neposlední řadě i s dotčenými orgány města Trutnova, byla v rámci zabezpečení místních záležitostí veřejného pořádku vymezena některá místa veřejného prostranství na území města Trutnova, na kterých se zakazuje konzumovat alkoholické nápoje a to z důvodu zajištění záležitostí veřejného pořádku a z důvodu rizika nárůstu problémů a negativních společenských jevů, spočívajících zejména v činnostech, jež mohou být v rozporu s dobrými mravy, ochranou bezpečnosti, zdraví a majetku a způsobených jednáním fyzických osob pod vlivem alkoholu, ochranou zdravého vývoje dětí, mládeže a jejich výchovy k zdravému životnímu stylu.				
Příloha				
Návrh Obecně závazné vyhlášky o zákazu konzumace alkoholických nápojů na některých veřejných prostranstvích.				
Kontrola materiálu provedena oddělením právním 08.04.2024.			Viz parafa	
Datum: 11.04.2024		Podpis ředitele MP: Mgr. Radek Svoboda v. r.		



MĚSTO TRUTNOV

ZASTUPITELSTVO MĚSTA

OBECNĚ ZÁVAZNÁ VYHLÁŠKA O ZÁKAZU KONZUMACE ALKOHOLICKÝCH NÁPOJŮ NA NĚKTERÝCH VEŘEJNÝCH PROSTRANSTVÍCH

Zastupitelstvo města Trutnova se na svém zasedání dne 22.04.2024 usneslo vydat podle § 10 písm. a) a d) a § 84 odst. 2 písm. h) zákona č. 128/2000 Sb., o obcích (obecní zřízení), ve znění pozdějších předpisů, a § 17 odst. 2 písm. a) zákona č. 65/2017 Sb., o ochraně zdraví před škodlivými účinky návykových látek, ve znění pozdějších předpisů, tuto obecně závaznou vyhlášku (dále jen vyhláška):

Čl. 1

Úvodní ustanovení

Účelem této vyhlášky je v rámci zabezpečení místních záležitostí veřejného pořádku vymezit některá místa veřejného prostranství¹ na území města Trutnova, na kterých se zakazuje konzumovat alkoholické nápoje² a to z důvodu zajištění záležitostí veřejného pořádku a z důvodu rizika nárůstu problémů a negativních společenských jevů, spočívajících zejména v činnostech, jež mohou být v rozporu s dobrými mravy, ochranou bezpečnosti, zdraví a majetku a způsobených jednáním fyzických osob pod vlivem alkoholu, ochranou zdravého vývoje dětí, mládeže a jejich výchovy k zdravému životnímu stylu.

Čl. 2

Vymezení pojmů

- 1) Veřejným prostranstvím jsou náměstí, ulice, tržiště, chodníky, veřejná zeleň, parky a další prostory přístupné každému bez omezení, tedy sloužící obecnému užívání, a to bez ohledu na vlastnictví k tomuto prostoru.
- 2) Alkoholickým nápojem se rozumí nápoj obsahující více než 0,5 % objemových etanolu.
- 3) Konzumací alkoholických nápojů na veřejném prostranství se rozumí požívání alkoholického nápoje nebo zdržování se na veřejném prostranství s otevřenou lahví anebo jinou nádobou s alkoholickým nápojem.

¹ § 34 zákona č. 128/2000 Sb., o obcích (obecní zřízení), v platném znění.

² § 2 písm. a) zákona č. 65/2017 Sb., o ochraně zdraví před škodlivými účinky návykových látek, v platném znění.

Čl. 3**Vymezení zákazu konzumace alkoholických nápojů**

Zakazuje se konzumace alkoholických nápojů na území města Trutnova na:

- a) veřejných prostranstvích, která jsou vymezena v příloze č. 1 této vyhlášky na výřezu mapových podkladů (B) a slovním popisem,
- b) dětských hřištích, která jsou vymezena na seznamu v příloze č. 2 této vyhlášky a
- c) veřejných prostranstvích v blízkosti škol či školských zařízení, která jsou vymezena v příloze č. 3 této vyhlášky na výřezu mapových podkladů (B) a slovním popisem.

Čl. 4**Výkon kontroly, sankce**

- 1) Kontrolu nad dodržováním této vyhlášky provádí Městská policie Trutnov.
- 2) Porušení povinností stanovených touto vyhláškou lze postihovat jako přestupek³.

Čl. 5**Místa či doba, na něž se zákaz nevztahuje**

Zákaz podle této vyhlášky se nevztahuje:

- a) na prostory zahrádek restauračních zařízení,
- b) na prostory u stánků s občerstvím v tržnicích, tržistištích, tržních místech a trzích, kde je povolen prodej a konzumace alkoholických nápojů zvláštním právním předpisem⁴,
- c) na veřejná prostranství, uvedená v příloze č. 1 této vyhlášky ve dnech 31. prosince a 1. ledna každého roku.

Čl. 6**Účinnost**

Tato vyhláška nabývá účinnosti patnáctým dnem po jejím vyhlášení.

Ing. arch. Michal Rosa
starosta

Mgr. Tomáš Hendrych
místostarosta

³ 4 odst. 2 zákona č. 251/2016 Sb., o některých přestupcích, v platném znění.

⁴ § 2 písm. g), h), i) zákona č. 65/2017 Sb., o ochraně zdraví před škodlivými účinky návykových látek, v platném znění.

Slovní a grafické vymezení částí veřejného prostranství, na kterých je zakázána konzumace alkoholických nápojů

1) Jiráskovo náměstí

Prostor „náměstí parkového typu“, včetně přímo přilehlých chodníků a komunikací (včetně části ulice Blanická s průchodem), ohraničený ulicemi Bendlova, Pavla Křížkovského, Šárka, Procházkova, Blanická a Česká. Katastrální území Trutnov, čísla parcel: 236/40, 236/262, 237/46, st. 3634, část st. 1311 – pouze část tvořící veřejnou zeleň a vstupní portál do objektu (zákaz se nevztahuje na vnitřní prostory objektu), st. 1760/5 – pouze venkovní prostor nezastavěný budovou směřující do náměstí v části „výklenku“ u domu čp. 529 (potraviný).

2) Lípové náměstí

Prostor „náměstí parkového typu“, a venkovní prostory v okolí objektu kostela, včetně přímo přilehlých chodníků a komunikací, ohraničený ulicemi Náchodská, Voletinská a Benešova. Katastrální území Poříčí u Trutnova, čísla parcel: 194, 189/22, 188/48, 188/49, část 189/16 – pouze úsek mezi zelení a kostelem (tj. úsek mezi parcelami 194 a 189/22), část 1510/49 – pouze úsek mezi zelení a ul. Náchodská, 159/1 – pouze v úseku mezi kostelem a budovami čp. 218, 217, 216, st. 251 – zákaz se vztahuje pouze na vstupní portál (zákaz se nevztahuje na vnitřní prostory kostela).

Zákaz konzumace alkoholu je platný v lokalitách zakreslených do mapových podkladů, které jsou součástí této přílohy vyhlášky, včetně úseků ulic, které lokalitu vymezují s uvedenými čísly dotčených parcel.

Mapový podklad označený písmenem A, včetně slovního popisu, je informativní a slouží pro rychlou orientaci.

Mapový podklad označený písmenem B, včetně slovního popisu, závazně vymezuje prostor, ve kterém platí zákaz konzumace alkoholu.

JIRÁSKOVO NÁMĚSTÍ



↑ **Mapový podklad A:** Prostor „náměstí parkového typu“, včetně přímo přilehlých chodníků a komunikací (včetně části ulice Blanická s průchodem), ohraničený ulicemi Bendlova, Pavla Křížkovského, Šárka, Procházkova, Blanická a Česká.

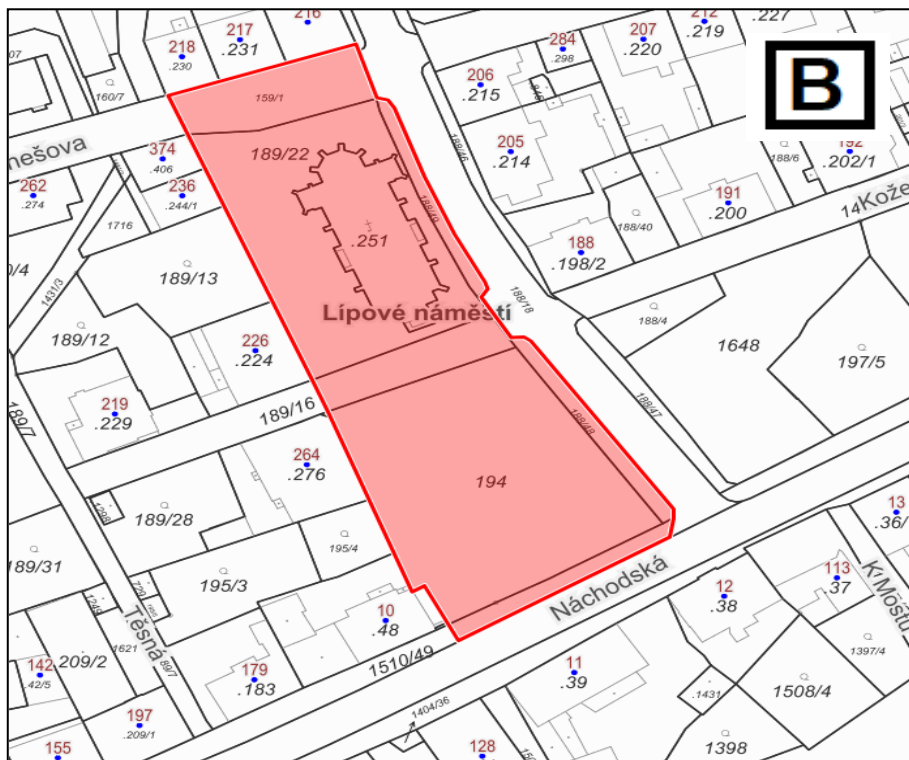


↑ **Mapový podklad B:** Katastrální území Trutnov, čísla parcel: **236/40, 236/262, 237/46, st. 3634, st.1311** – pouze část tvořící veřejnou zeleň a vstupní portál do objektu (zákaz se nevztahuje na vnitřní prostory objektu), **st.1760/5** – pouze venkovní prostor nezastavěný budovou směřující do náměstí v části „výklenku“ u domu čp. 529 (potraviny).

LÍPOVÉ NÁMĚSTÍ



↑ **Mapový podklad A:** Prostor „náměstí parkového typu“ a venkovní prostory v okolí objektu kostela, včetně přímo přilehlých chodníků a komunikací, ohraničený ulicemi Náchodská, Voletinská, Benešova.



↑ **Mapový podklad B:** Katastrální území Poříčí u Trutnova, čísla parcel: **194, 189/22, 188/48, 188/49**, část **189/16** – pouze úsek mezi parcelami 194 a 189/22, **1510/49** – pouze úsek mezi zelení na parcele 194 a ul. Náchodská, část **159/1** – pouze v úseku mezi parcelou 189/22 a budovami čp. 218, 217, 216, **st. 251** – zákaz se vztahuje pouze na vstupní portál (zákaz se nevztahuje na vnitřní prostory kostela).

Seznam dětských hřišť opatřených provozním řádem, na kterých je zakázána konzumace alkoholických nápojů

	Název	Typ	Počet herních prvků	Návštěvní řád	Část obce	Ulice	ČP
1	Babí	dětské hřiště	6	Ano	Babí		132
2	Bazén	dětské hřiště	5	Ano	Kryblice	Na Lukách	432
3	Bohuslavice	dětské hřiště	6	Ano	Bohuslavice	Kladská	101
4	Bojiště	dětské hřiště	6	Ano	Bojiště	Hradecká	83
5	Bratrství	dětské hřiště	3	Ano	Horní Staré Město	Bratrství	432
6	Coop	dětské hřiště	8	Ano	Kryblice	Kryblická	375
7	Červený kopec	dětské hřiště	2	Ano	Střední Předměstí	Schwantnerova	1067
8	Dlouhá čp. 575	dětské hřiště	7	Ano	Horní Staré Město	Dlouhá	575
9	Dolce	dětské hřiště	12	Ano	Oblanov		37
10	Chodská	dětské hřiště	1	Ano	Horní Předměstí	Chodská	417
11	Ječná	dětské hřiště	5	Ano	Poříčí	Ječná	442
12	Junáků	dětské hřiště	4	Ano	Poříčí	Sportovní	496
13	Křížík	dětské hřiště	5	Ano	Střední Předměstí	Křížíkova	554
14	Kubíček	dětské hřiště	3	Ano	Horní Staré Město	Dlouhá	572
15	Lhota	dětské hřiště	5	Ano	Lhota	Bezděkovská	21
16	Libeč	dětské hřiště	3	Ano	Libeč	Královecká	109
17	Maxima Gorkého vnitroblok	dětské hřiště	7	Ano	Kryblice	Maxima Gorkého	268
18	Michnova	dětské hřiště	4	Ano	Střední Předměstí	Michnova	804
19	Moravec	dětské hřiště	6	Ano	Horní Staré Město	Dlouhá	583
20	Náchodská 347 pastelka	dětské hřiště	3	Ano	Dolní Předměstí	Náchodská	347
21	Náchodská 349 ježek	dětské hřiště	3	Ano	Dolní Předměstí	Náchodská	349
22	Náchodská 351 ježek	dětské hřiště	2	Ano	Dolní Předměstí	Náchodská	351
23	Na Svobodě	dětské hřiště	4	Ano	Horní Předměstí	Na Svobodě	405
24	Oskara Nedbala	dětské hřiště	6	Ano	Střední Předměstí	Oskara Nedbala	717
25	Pampelišková 506	dětské hřiště	2	Ano	Horní Staré Město	Pampelišková	506

A

ZM_02_MP1

26	Pastelka	dětské hřiště	1	Ano	Kryblice	Boženy Němcové	433
27	Pavouk	dětské hřiště	4	Ano	Horní Staré Město	Rozmarýnová	447
28	Prajda pískoviště	dětské hřiště	1	Ano	Horní Předměstí	Pražská	390
29	Pyramida	dětské hřiště	11	Ano	Horní Staré Město	Pampelišková	515
30	Rákosníček	dětské hřiště	8	Ano	Dolní Předměstí	Vítězslava Nováka	244
31	Rudolfa Frimla u školy	dětské hřiště	2	Ano	Střední Předměstí	Rudolfa Frimla	816
32	Slévárenská čp. 608	dětské hřiště	9	Ano	Střední Předměstí	Slévárenská	608
33	Stachelberg	dětské hřiště	3	Ano	Babí		142
34	Starý Rokytník	dětské hřiště	5	Ano	Starý Rokytník		1
35	Strojnická	dětské hřiště	3	Ano	Střední Předměstí	Železničářská	498
36	Střítež	dětské hřiště	3	Ano	Střítež	Nad Rybníčky	50
37	Studenec	dětské hřiště	4	Ano	Studenec	Studenecká	4
38	Sukova	dětské hřiště	4	Ano	Střední Předměstí	Sukova	413
39	Tkalcovská čp. 410	dětské hřiště	4	Ano	Střední Předměstí	Tkalcovská	410
40	Tovární	dětské hřiště	3	Ano	Horní Staré Město	Tovární	598
41	UFFO	dětské hřiště	5	Ano	Střední Předměstí	Horská	64
42	U koní	dětské hřiště	4	Ano	Horní Předměstí	Palackého	377
43	U Parku	dětské hřiště	6	Ano	Horní Předměstí	U Parku	483
44	Úpská čp. 556	dětské hřiště	3	Ano	Horní Staré Město	Úpská	556
45	Úpské nábřeží slon	dětské hřiště	3	Ano	Dolní Předměstí	Úpské nábřeží	237
46	Vláček	dětské hřiště	7	Ano	Horní Předměstí	Jana Roháče z Dubé	445
47	Volanov	dětské hřiště	3	Ano	Volanov	Pod Hřištěm	46
48	Voletinská čp. 469	dětské hřiště	7	Ano	Poříčí	Voletinská	469
49	Voletiny	dětské hřiště	2	Ano	Voletiny	Bučinská	15
50	Výslunní	dětské hřiště	3	Ano	Dolní Předměstí	Kpt. Jaroše	328
51	Za Komínem	dětské hřiště	7	Ano	Horní Staré Město	Tovární	494
52	Zvonková	dětské hřiště	4	Ano	Horní Staré Město	Zvonková	473
53	Žižkova	dětské hřiště	5	Ano	Horní Předměstí	Žižkova	468

Příloha č. 3

**Slovní a grafické vymezení částí veřejného prostranství, přiléhajících
bezprostředně ke vstupům do školských zařízení, na kterých je
zakázána konzumace alkoholických nápojů**

1) Okolí mateřských škol:

- a. **MŠ Stonožka** (*Benešova 222, Trutnov*)
- b. **MŠ Srdíčko** (*Horská 282, Trutnov*)
- c. **MŠ Klíček** (*Tkalcovská 542, Trutnov*)
- d. **Mateřská škola, Základní škola a Praktická škola** (*Horská 160, Trutnov*)

2) Okolí základních škol:

- a. **ZŠ Kpt. Jaroše** (*Maxima Gorkého 38, Trutnov*)
- b. **ZŠ Rudolfa Frimla** (*Rudolfa Frimla 816, Trutnov*)
- c. **ZŠ V Domcích** (*V Domcích 488, Trutnov*)
- d. **ZŠ Mládežnická** (*Mládežnická 536, Trutnov*)

3) Okolí školských zařízení:

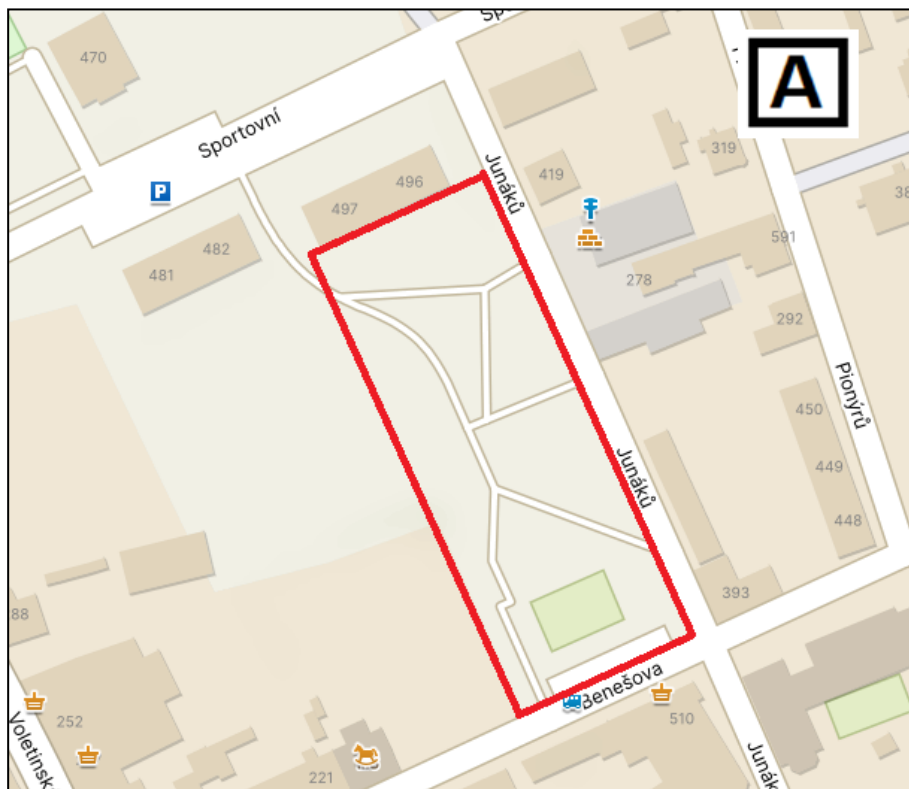
- a. **Středisko volného času, Trutnov** (*Na Nivách 568, Trutnov*)

Zákaz konzumace alkoholu je platný v lokalitách zakreslených do mapových podkladů, které jsou součástí této přílohy vyhlášky, včetně úseků ulic, které lokalitu vymezují s uvedenými čísly dotčených parcel.

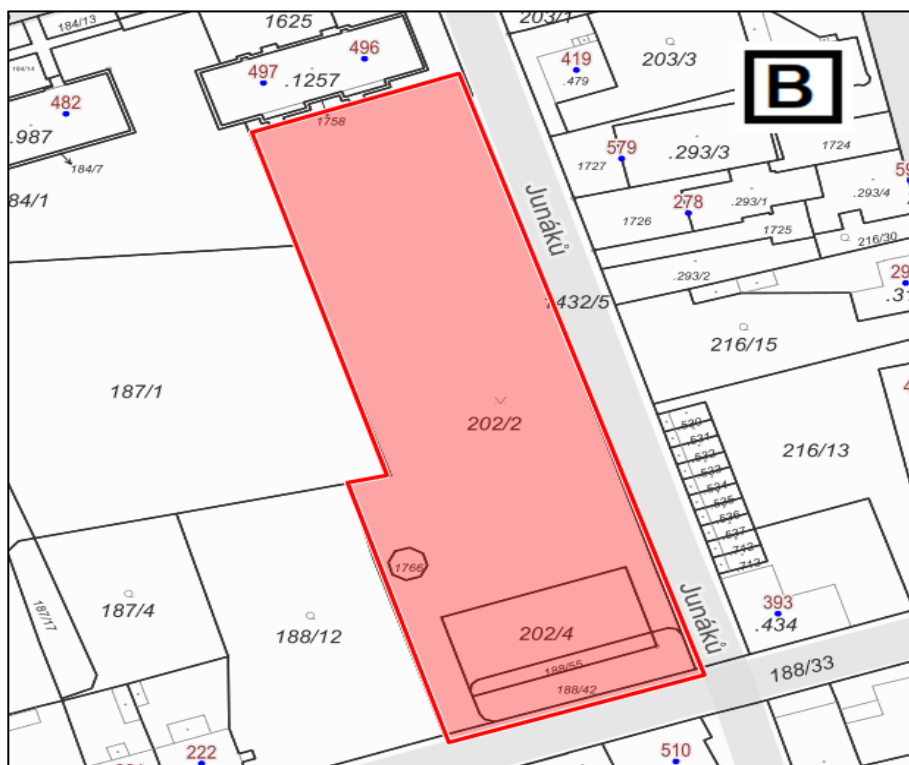
Mapový podklad označený písmenem A, včetně slovního popisu, je informativní a slouží pro rychlou orientaci.

Mapový podklad označený písmenem B, včetně slovního popisu, závazně vymezuje prostor, ve kterém platí zákaz konzumace alkoholu.

1) a. MŠ Stonožka (Benešova 222, Trutnov)

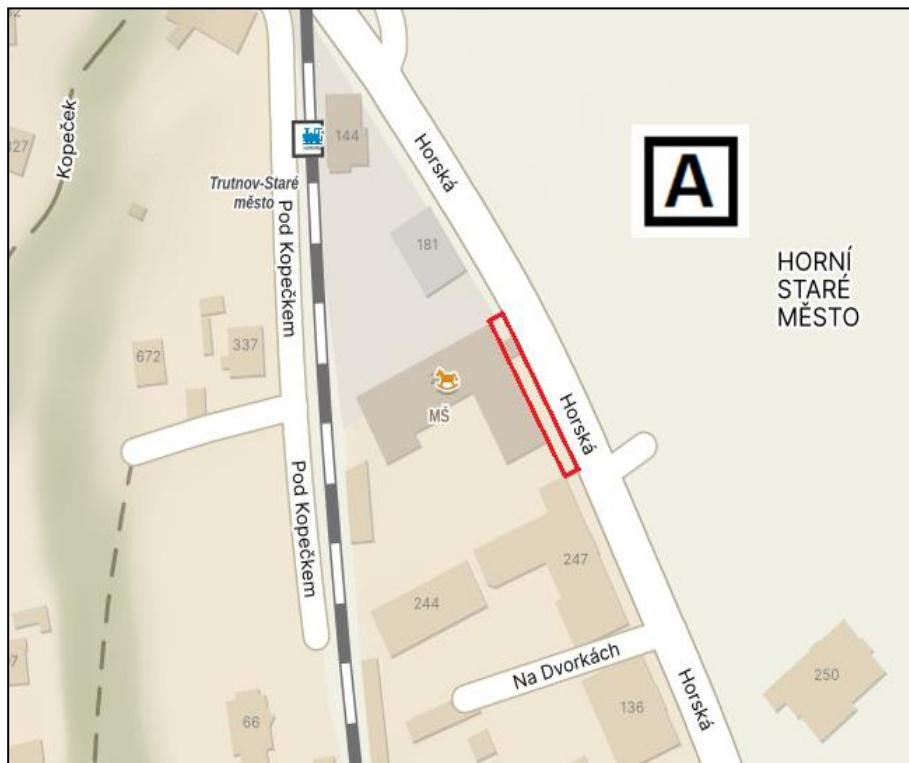


↑ **Mapový podklad A:** Prostor venkovního prostranství v bezprostředním okolí mateřské školy, včetně přímo přilehlých chodníků a komunikací, ohraničený ulicemi Benešova, Junáků, a rozměrem parcel.

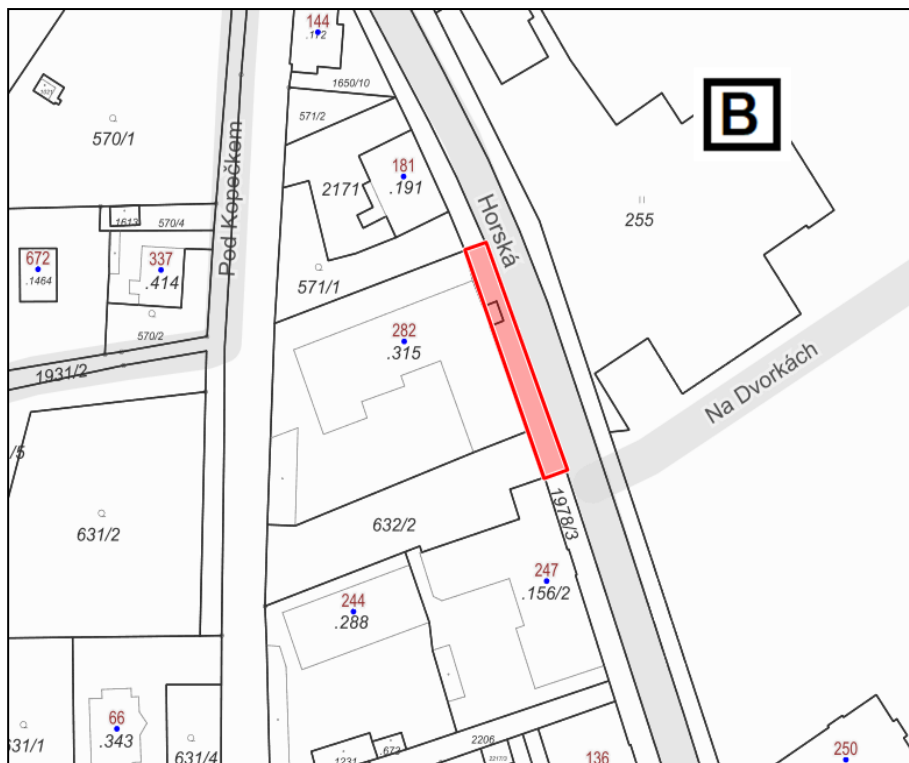


↑ **Mapový podklad B:** Katastrální území Poříčí u Trutnova, číslo parcely: část 202/2 - pouze po hranice s parcelou st. 1257, 202/4, 188/42, 188/55, 1766.

1) b. MŠ Srdíčko (Horská 282, Trutnov)



↑ **Mapový podklad A:** Prostor před mateřskou školou, zejména pod krytým vstupem do objektu, včetně přímo přilehlého chodníku, ohraničený ulicí Horská a areálem školky.

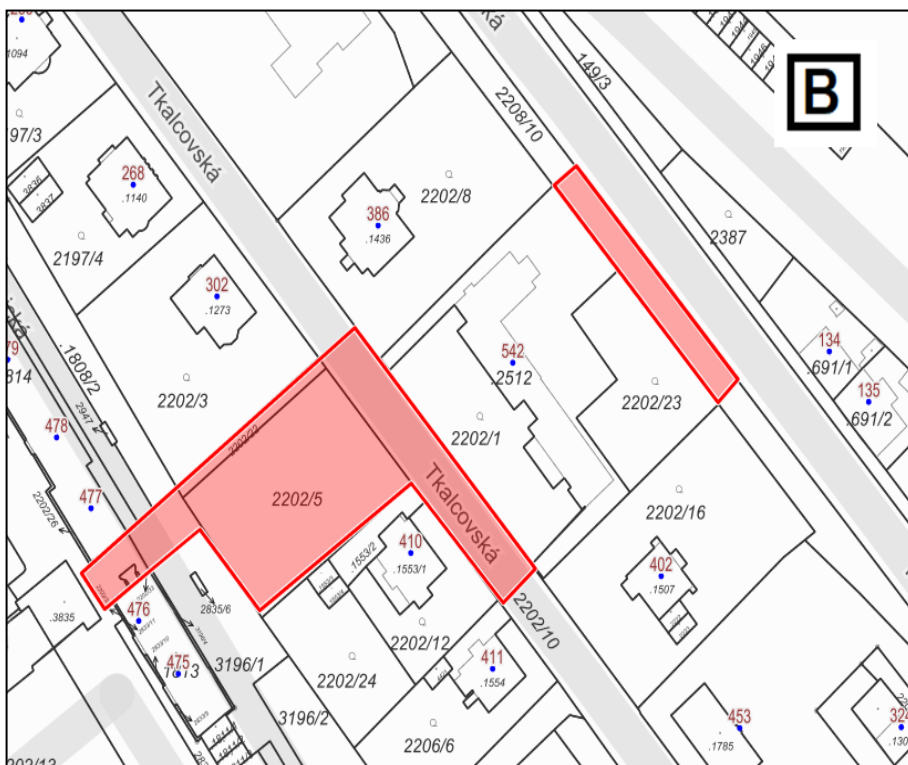


↑ **Mapový podklad B:** Katastrální území Horní Staré Město, čísla parcel: část st. 315 – pouze krytý vstup do objektu (zákaz se nevztahuje na vnitřní prostory objektu) a část 1978/3 - pouze v úseku v jakém hraničí s parcelou st. 315 a 632/2.

1) c. MŠ Klíček (Tkalcovská 542, Trutnov)

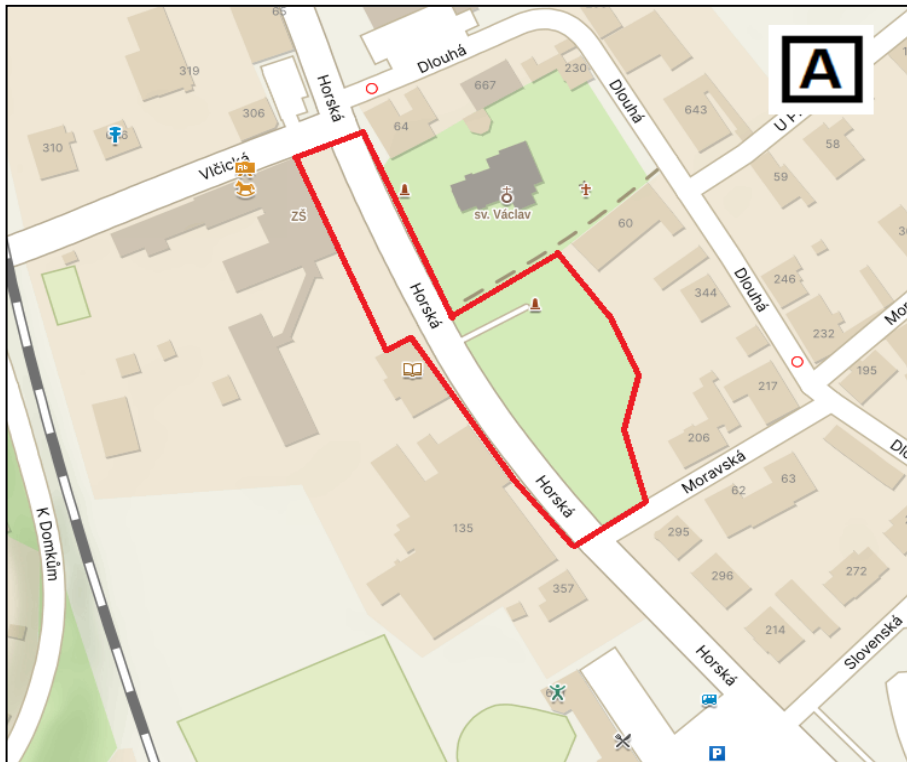


↑ **Mapový podklad A:** Prostor v bezprostředním okolí mateřské školy, včetně přímo přilehlých chodníků a komunikací, ohraničený ulicemi Horská, Tkalcovská, Zámečnická, náměstí Horníků, a rozměrem parcel.

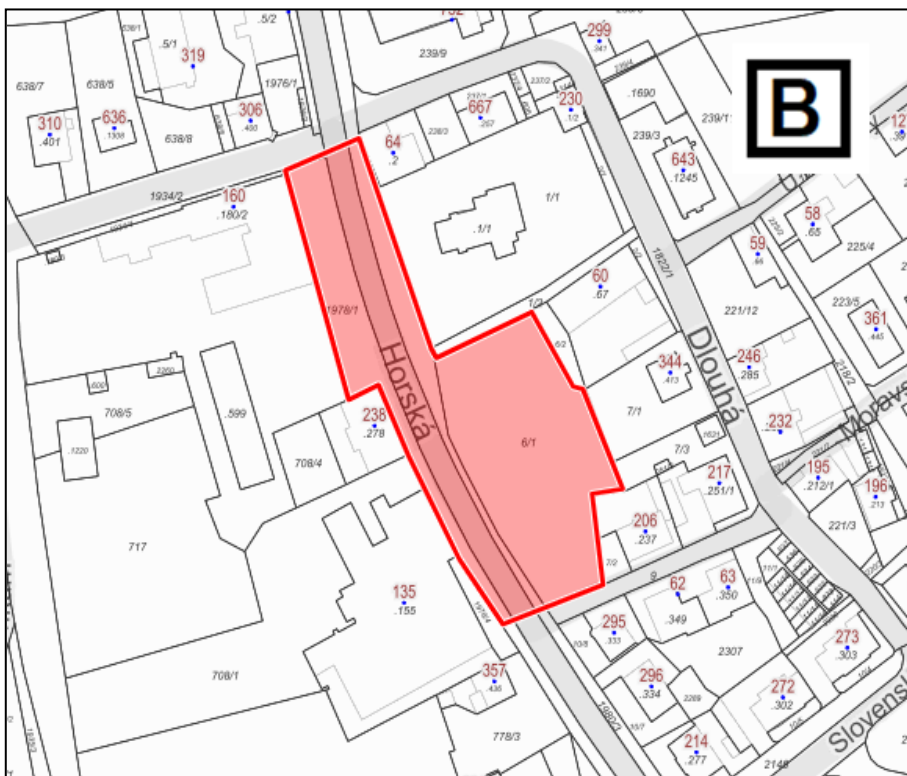


↑ **Mapový podklad B:** Katastrální území Trutnov, čísla parcel: **2208/10** – pouze v úseku v jakém hraničí s parcelou st. 2512 a 2202/23, **2202/10** – pouze v úseku v jakém hraničí s parcelami 2202/22, 2202/5, 1553/2 a 2202/12, **2202/5**, **2202/22**, **3196/1** – pouze v úseku v jakém hraničí s parcelou 2202/14, **2202/14** – pouze v úseku průchodu k náměstí Horníků, **st. 1813** – pouze prostor schodů v průchodu mezi ulicí Tkalcovská a náměstím Horníků.

1) d. Mateřská škola, Základní škola a Praktická škola (Horská 160, Trutnov)



↑ **Mapový podklad A:** Prostor v bezprostředním okolí vstupu do školy a přilehlého parku naproti areálu školy, včetně přímo přilehlých chodníků a komunikace, ohraničený ulicemi Horská, Moravská, Vlčícká a rozměrem parcel.

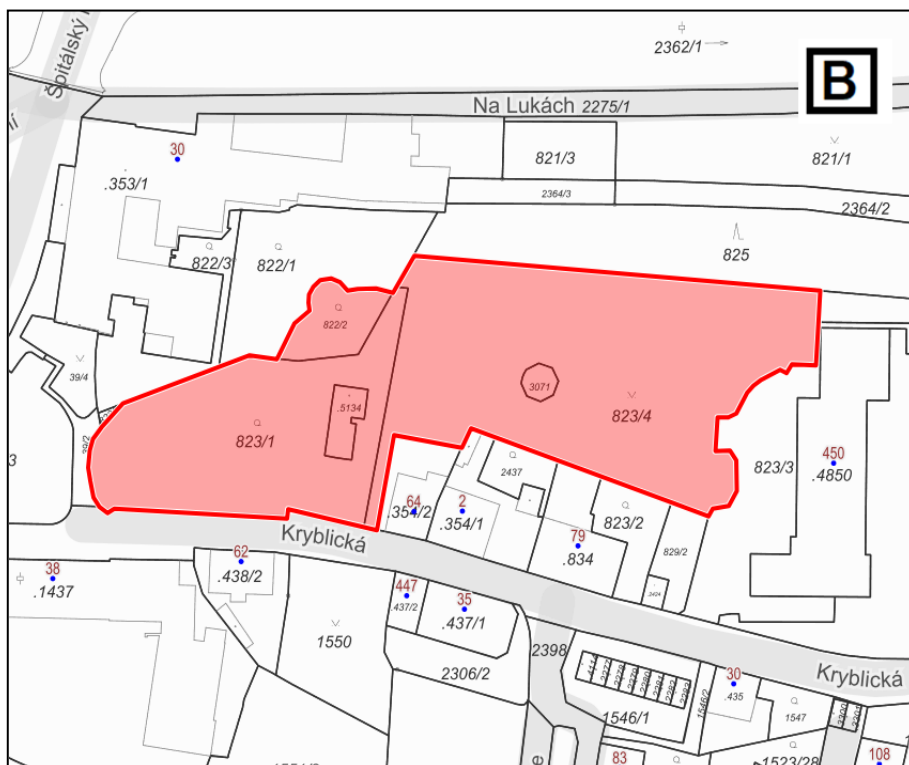


↑ **Mapový podklad B:** Katastrální území Horní Staré Město, čísla parcel: 6/1, části parcel 1978/1, 1815/2, 1979 – všechny tři pouze v úseku mezi křižovatkou ulic Horská, Vlčícká a Dlouhá a křižovatkou ulic Horská a Moravská.

2) a. ZŠ Kpt. Jaroše (Maxima Gorkého 38, Trutnov)



↑ **Mapový podklad A:** Prostor parku v blízkosti základní školy ohraničený areálem polikliniky, ulic Kryblická a parkovištěm u domova s pečovatelskou službou.



↑ **Mapový podklad B:** Katastrální území Trutnov, čísla parcel: 823/1, 822/2, 823/4 a 3071. Zákaz se nevztahuje na parcelu st. 5134 a objekt, který je její součástí.

2) b. ZŠ Rudolfa Frimla (Rudolfa Frimla 816, Trutnov)



↑ **Mapový podklad A:** Prostor před vstupem do objektu školy.

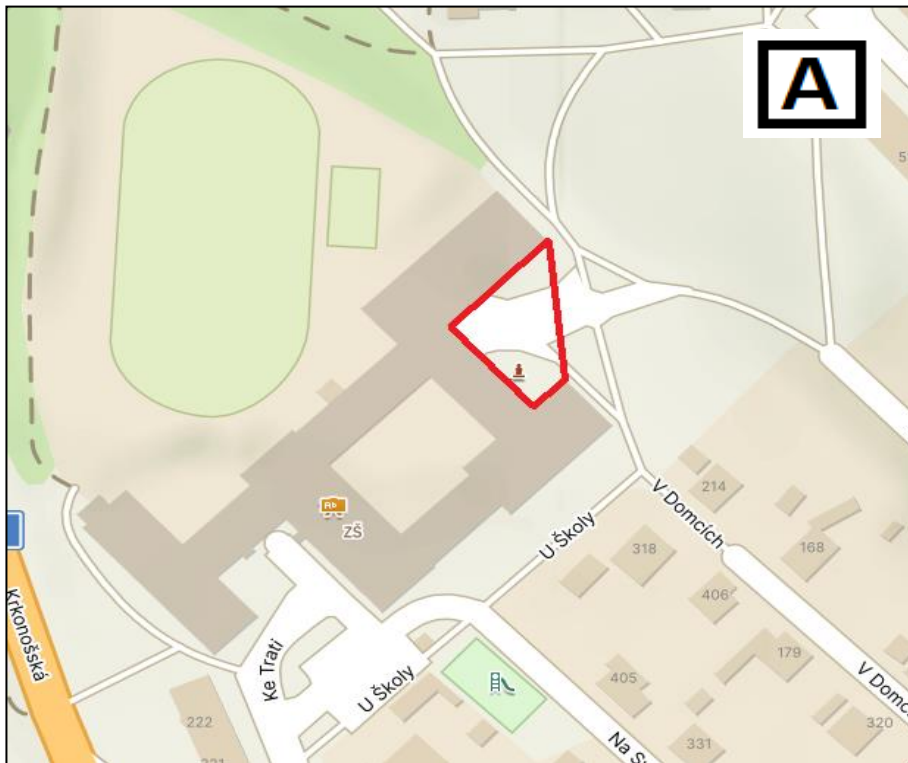


↑ **Mapový podklad B:** Katastrální území Trutnov, čísla parcely: část **2667/1** – pouze veřejně přístupný prostor před vstupem do základní školy, část **st. 4392** – pouze vstupní schodiště do základní školy a veřejně přístupný prostor u tohoto vstupního schodiště (zákaz se nevztahuje na vnitřní prostory objektu).

A

ZM_02_MP1

2) c. ZŠ V Domcích (V Domcích 488, Trutnov)



↑ Mapový podklad A: Prostor před vstupem do objektu školy.

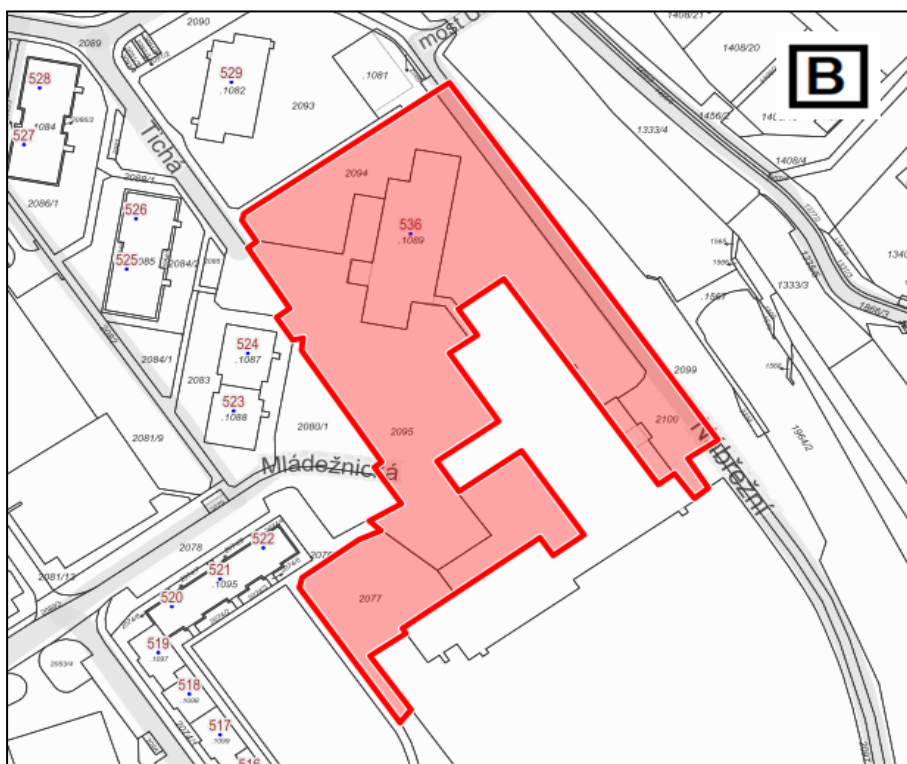


↑ Mapový podklad B: Katastrální území Trutnov, čísla parcel: část st. 4415, část 2602 – obě pouze v části před vstupem do školy (vymezeno pomyslnou spojnicí rohů budovy školy); zákaz se nevztahuje na vnitřní prostory objektu.

2) d. ZŠ Mládežnická (Mládežnická 536, Trutnov)

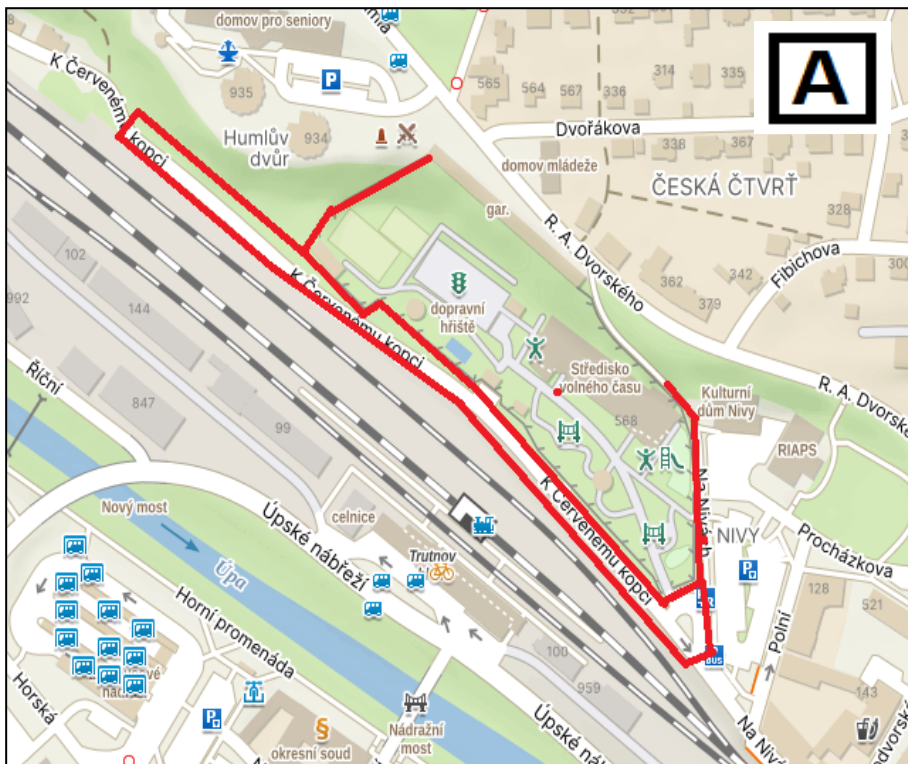


↑ **Mapový podklad A:** Prostor v bezprostředním okolí základní školy, zejména zastřešené veřejně přístupné části objektů školy, včetně přímo přilehlých chodníků a komunikací, ohraničený ulicemi Mládežnická, Tichá, Nábřeží.

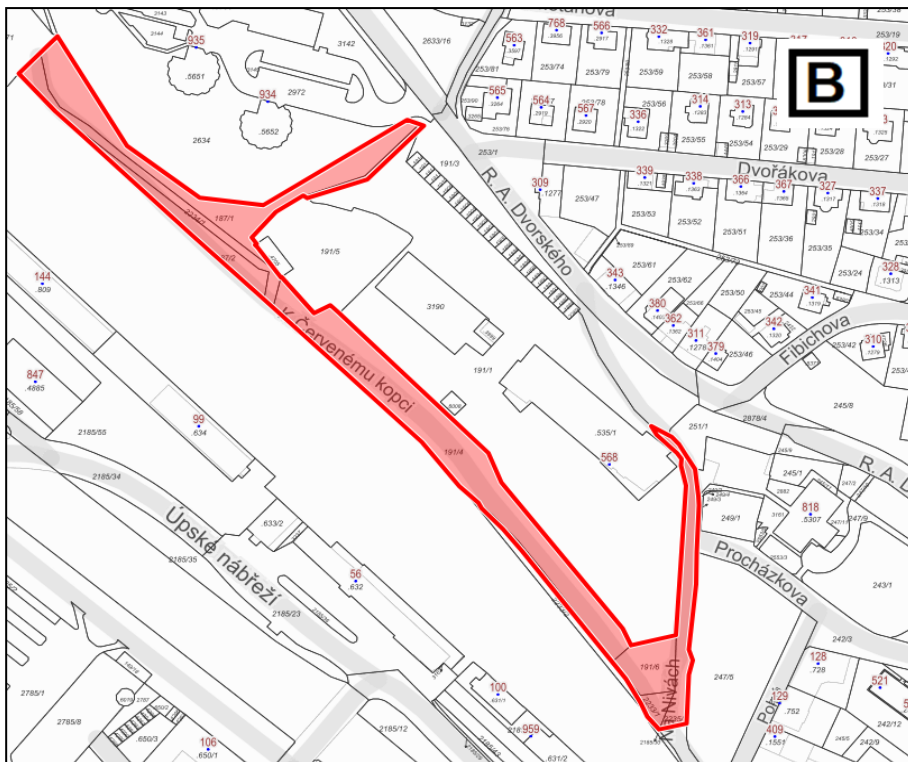


↑ **Mapový podklad B:** Katastrální území Horní Staré Město, čísla parcel: **2100**, část **2077** – pouze část, v jaké hranici s parcelami 2095, st. 1089 a 2096/1, avšak pouze po vstupní branku na parcelu 2096/1, část **2094** – pouze veřejně přístupná část této parcely (zákaz se nevztahuje na oplocenou část), **2095**, část **st. 1089** – pouze veřejně přístupné (převážně zastřešené) části této parcely, tedy bez vnitřních prostor objektu základní školy.

3) a. Středisko volného času, Trutnov (Na Nivách 568, Trutnov)



↑ **Mapový podklad A:** Prostor v bezprostředním areálu Střediska volného času, včetně přímo přilehlých chodníků a komunikací, ohraničený K Červenému kopci a Na Nivách, a rozměrem parcel.



↑ **Mapový podklad B:** Katastrální území Trutnov, čísla parcel: **2235/1** – pouze v rozsahu v jakém hraničí s parcelami 2233/1, 191/6 a 191/1, 2233/1, 191/4, 191/6, 2234/1, 187/1, 187/2, 2234/3.