

Strategický plán rozvoje města Trutnova na období 2020 – 2025

Analytická, návrhová a implementační část
ver. 10.7



Evropská unie
Evropský sociální fond
Operační program Zaměstnanost



Strategický plán rozvoje města Trutnova na období 2020 - 2025 (aktualizace 2019) je zpracován v rámci projektu s názvem Podpora profesionality veřejné správy Městského úřadu Trutnov a aktualizace strategických dokumentů města, registrační číslo projektu CZ.03.4.74/0.0/0.0/16_058/0007327 financovaného z Evropského sociálního fondu prostřednictvím Operačního programu Zaměstnanost.

Strategický plán rozvoje města Trutnova na období 2020 - 2025

se skládá z následujících dokumentů:

- 1. Analytická, návrhová a implementační část**
- 2. Zásobník projektů**

Zpracovatel:

PROCES – Centrum pro rozvoj obcí a regionů, s. r. o.

Moravská 758/95, 700 30 Ostrava-Hrabůvka, IČ: 28576217

tel.: +420 595 136 023, web: <http://rozvoj-obce.cz>, e -mail: info@rozvoj-obce.cz

Realizační tým:

Doc. Ing. Lubor Hruška, Ph.D.

PhDr. Andrea Hrušková

Ing. Ivana Foldynová, Ph.D.

Ing. David Kubáň

Ing. Petr Proske

Mgr. Petra Koprjádová

Bc. Prokop Vašulín

Bc. Linda Vyvialová a další

Zpracováno v úzké součinnosti s městem Trutnov.

Stav ke dni 04.11.2019.

Obsah

Seznam zkratk	5
Úvod	7
1 Analytická část	9
1.1 Geografická poloha a postavení města v sídelní struktuře	9
1.1.1 Charakter města a jeho poloha	9
1.1.2 Spádová oblast	10
1.1.3 Podnikání, cestovní ruch a lidské zdroje	12
1.1.4 Analýza demografického vývoje	12
1.1.5 Ekonomický vývoj oblasti	19
1.1.6 Průzkum podnikatelského prostředí města	27
1.1.7 Cestovní ruch	37
1.2 Kvalita života	44
1.2.1 Bezpečnost	44
1.2.2 Oblast sociální a zdravotní služby	47
1.2.3 Školství	59
1.2.4 Kultura a volný čas	64
1.3 Infrastruktura, životní prostředí a územní rozvoj	71
1.3.1 Technická infrastruktura	71
1.3.2 Dopravní infrastruktura a dopravní obslužnost města	73
1.3.3 Životní prostředí	81
1.3.4 Rozvojové plochy	86
1.4 SWOT analýza	94
1.4.1 Podnikání, cestovní ruch a lidské zdroje	94
1.4.2 Kvalita života	96
1.4.3 Infrastruktura, životní prostředí a územní rozvoj	100
2 Návrhová část	104
Vize	104
Globální cíle	104
Prioritní osy	105
2.1 PO 1: Podnikání, cestovní ruch a lidské zdroje	108
2.1.1 Priorita 1.1: Partnerství veřejného a soukromého sektoru	108
2.1.2 Priorita 1.2: Lidské zdroje	108
2.1.3 Priorita 1.3: Rozvoj pozitivního image města	108
2.1.4 Priorita 1.4: Destinační management	109

2.2	PO 2: Kvalita života	110
2.2.1	Priorita 2.1: eGovernment a přátelská veřejná správa	110
2.2.2	Priorita 2.2: Kvalitní kultura, podmínky pro sport a volný čas ve městě	110
2.2.3	Priorita 2.3: Sociální a zdravotní služby	111
2.2.4	Priorita 2.4: Bezpečnost.....	111
2.2.5	Priorita 2.5: Školství.....	111
2.2.6	Priorita 2.6: Prorodinná politika	112
2.3	PO 3: Infrastruktura a životní prostředí.....	112
2.3.1	Priorita 3.1: Vnější napojení města	112
2.3.2	Priorita 3.2: Doprava přes město	113
2.3.3	Priorita 3.3: Doprava v klidu	114
2.3.4	Priorita 3.4: Alternativní formy dopravy a podpora MHD	114
2.3.5	Priorita 3.5: Technická infrastruktura	115
2.3.6	Priorita 3.6: Kvalitní městské (fyzické) prostředí.....	115
2.3.7	Priorita 3.7: Životní prostředí	116
3	Implementace a monitoring strategie	117
3.1	Systematizace kompetencí při realizaci SPRT.....	117
3.2	Příprava aktivit/projektů k realizaci	119
3.3	Monitoring, hodnocení a aktualizace SPRT.....	121
4	Závěr	123
5	Přílohy.....	124
5.1	Příloha č. 1: Podklady k analytické části	124
5.1.1	Grafy a tabulky pro demografickou komparaci s vývojem v ČR.....	124
5.1.2	Intenzita dopravy podle sčítání v letech 2010 a 2016 v širším zázemí Trutnova	126
5.1.3	Znečištění životního prostředí.....	128
5.2	Příloha č. 2: Členové pracovních skupin	131
5.2.1	PRIORITNÍ OSA A - Kvalita života	131
5.2.2	PRIORITNÍ OSA B - Podnikání, cestovní ruch a lidské zdroje.....	131
5.2.3	PRIORITNÍ OSA C - Infrastruktura a životní prostředí.....	132
5.3	Příloha č. 3: Členové Komise pro strategický rozvoj města	133

Seznam zkratek

APZ	Aktivní politika zaměstnanosti
CR	Cestovní ruch
ČCE	Českokobratrská církev evangelická
ČNB	Česká národní banka
ČR	Česká republika
ČSÚ	Český statistický úřad
ČÚZK	Český úřad zeměměřičský a katastrální
ČVUT	České vysoké učení technické
DDM	Dům dětí a mládeže
DMO	Dětská mozková obrna
DPS	Dům s pečovatelskou službou
ESPO	Evropská monitorovací síť pro územní rozvoj a soudržnost (z anglického <i>European Spatial Observation Network</i>)
EU	Evropská unie
FEL	Fakulta elektrotechnická
FUA	Funkční městská oblast (z anglického <i>Functional Urban Area</i>)
HUZ	Hromadné ubytovací zařízení
KČT	Klub českých turistů
KHK	Královéhradecký kraj
KPSS	Komunitní plánování sociálních služeb
KSR	Komise pro strategický rozvoj města
MAP	Místní akční plán
MěP	Městská policie
MěÚ	Městský úřad
MŠ	Mateřská škola
OECD	Organizace pro hospodářskou spolupráci a rozvoj (z anglického <i>Organization for Economic Cooperation and Development</i>)
ON	Oblastní nemocnice
PO	Prioritní osa
PS	Pracovní skupina
PUMM	Plán udržitelné městské mobility
PZ	Průmyslová zóna
PZI	Přímé zahraniční investice
RV	Rendez-vous
RZP	Rychlá zdravotní pomoc
ŘLZ	Řízení lidských zdrojů
ŘS	Řídící skupina
ŘSD	Ředitelství silnic a dálnic
SC	Specifický cíl
SDV	Souhrnný dotační vztah (finanční vztah státního rozpočtu k rozpočtům obcí)

SLDB	Sčítání lidu, domů a bytů
SO ORP	Správní obvod obce s rozšířenou působností
SOVK	Svazek obcí Východní Krkonoše
SPRT	Strategický plán rozvoje města Trutnova na období 2020 - 2025
STP	Svaz tělesně postižených
SVČ	Středisko volného času
SVŠZ	Sociální věci, školství a zdravotnictví
ŠZ	Školské zařízení
TČ	Trestný čin
ÚAP	Územně analytické podklady
ÚP	Úřad práce
ÚSES	Územní systém ekologické stability
ZPF	Zemědělský půdní fond
ZŠ	Základní škola
ZUŠ	Základní umělecká škola

Úvod

„Strategický plán rozvoje města Trutnova na období 2020 - 2025“ (SPRT) je jeden ze základních rozvojových dokumentů města, který vyjadřuje předpokládaný vývoj města Trutnova v časovém horizontu 5 let. Jedná se o dokument deklarující střednědobé a dlouhodobé cíle rozvoje města, který vychází ze skutečných potřeb území a je formován na základě dohody všech zapojených aktérů, čímž je zabezpečena kontinuita i v dalším volebním období. V rámci zpracovávání programu rozvoje města je klíčová partnerská spolupráce se zadavatelem a dosažení společného konsenzu při zpracování tohoto strategického dokumentu, který bude navazovat na využití osvědčené postupy v předchozím plánovacím období.

Tento dokument obsahuje analytickou, návrhovou a implementační část „Strategického plánu rozvoje města Trutnova na období 2020 - 2025“. Cílem Analytické části je shrnout znalostní bázi a porozumět řešenému problému. Není jím vyčerpávající přehled všech aspektů života ve městě, ale jejich cílený výběr, provázání a zevšeobecnění. Analytická část je zpracována za účelem nalezení hlavních potenciálních pólů rozvoje při zohlednění současných změn, jejichž další podporou dojde ke stimulaci ekonomického a sociálního růstu území města Trutnova a ochraně území před nárůstem rizik. Analytická část se mj. zabývá řízením a správou města, jeho ekonomikou, rozvojem podnikání a území, technickou infrastrukturou, dopravou a životním prostředím. Dále charakterizuje školství, kulturu a volnočasové aktivity na území města. Dokument se zabývá také zdravotnictvím, sociální oblastí a bezpečností.

Na část analytickou navazuje část návrhová, v níž je zpracována vize, kterou by chtělo město naplnit v roce 2025, dále cíle, priority a opatření. Poslední část dokumentu je implementační část, ve které jsou nastaveny kompetence a zodpovědnosti pro plnění SPRT. Na SPRT navazuje druhý dokument: akční plán/zásobník projektů, který obsahuje konkrétní aktivity a projekty.

Milníky procesu přípravy Strategického plánu rozvoje města Trutnova na období 2020 - 2025

04.01.2019	Podpis smlouvy
28.01.2019	Úvodní jednání k projektu
březen – duben	Zpracování analytické části
19.03.2019	Jednání Komise pro strategický rozvoj města Trutnova
31.03.2019	První verze analytické části
květen – srpen	Zpracování návrhové části
13. a 14.05.2019	1. jednání pracovních skupin věnované revizi SWOT analýzy – cílům a opatřením
10. a 11.06.2019	2. jednání pracovních skupin k revizi návrhu opatření a akčnímu plánu
19.09.2019	Projednání první verze SPRT s Komisí pro strategický rozvoj města;
30.10.2019	Odevzdání finální verze dokumentu
prosinec 2019	Schvalování v Zastupitelstvu města Trutnova

Řídící skupina SPRT:

1. Mgr. Tomáš Hendrych, místostarosta města Trutnova (předseda ŘS)
2. Mgr. Tomáš Eichler, místostarosta města Trutnova
3. Ing. Jan Seidel, tajemník MěÚ Trutnov
4. Ing. Miroslav Franc, vedoucí odboru rozvoje města
5. Mgr. Dušan Rejl, vedoucí Odboru sociálních věcí, školství a zdravotnictví
6. Martina Ryšavá, Odbor Kancelář MěÚ - kordinátor

Pracovní skupiny:

Seznam členů pracovních skupin je přílohou č. 5.2 tohoto dokumentu.

Členění pracovních skupin

- a) Podnikání, cestovní ruch a lidské zdroje;
- b) Kvalita života;
- c) Infrastruktura a životní prostředí.

Komise pro strategický rozvoj města:

Seznam členů Komise je přílohou č. 5.3 tohoto dokumentu.

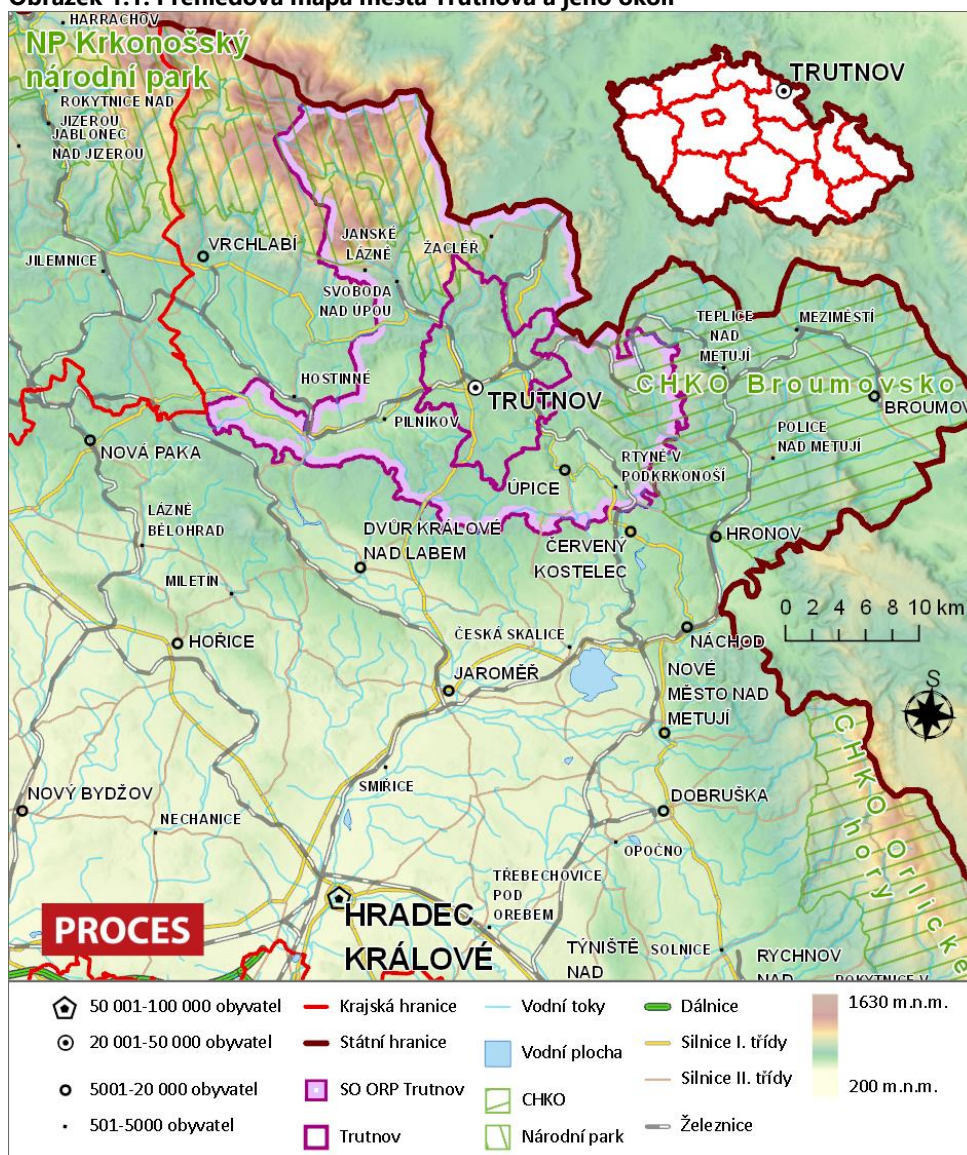
1 Analytická část

1.1 Geografická poloha a postavení města v sídelní struktuře

1.1.1 Charakter města a jeho poloha

Tato kapitola si klade za cíl popsat význam města Trutnova v sídelní struktuře, která je silně ovlivněna geomorfologickými podmínkami přírodního prostředí. Relativní postavení města má vliv na intenzitu využívání řady služeb a fyzické infrastruktury. Základním nástrojem pro určení regionálního významu města Trutnova slouží regionalizace území ČR¹ na základě dojíždky do zaměstnání a do škol. Právě tyto denní pohyby obyvatel mají největší vliv na využívání služeb poskytovaných na území města a na rozvoj jeho hospodářství.

Obrázek 1.1: Přehledová mapa města Trutnova a jeho okolí



Zdroj: ARCČR 500, ČSÚ, ESRI, zpracování PROCES.

Město Trutnov se nachází v severovýchodní části České republiky v podhůří Krkonoš na hranicích s Polskem. Se svými necelými 31 tis. obyvateli je Trutnov druhým největším městem v kraji. Město plní funkci významného regionálního průmyslového centra poskytujícího služby veřejné správy,

¹ HRUŠKA, L. a kol. (2018) *Analýza vybraných prostorových aspektů veřejné správy a zlepšení dostupnosti jejich služeb*. Ostrava: PROCES. Dostupné na: <https://www.mvcr.cz/soubor/analiza-vybranych-prostorovych-aspektu-verejne-spravy-a-zlepseni-dostupnosti-jejich-sluzeb.aspx>

kulturní, sociální a vzdělávací služby, stejně tak komerční služby pro obce a města ve svém zázemí. Navíc s plánovaným vybudováním dálničního spojení na hranice s Polskem lze očekávat růst významu města v regionální struktuře.

1.1.2 Spádová oblast

1.1.2.1 Mikroregion Trutnov

Ve spádové oblasti Trutnova se odehrávají základní životní potřeby obyvatelstva: práce, bydlení, vzdělání, zájmové aktivity, zdravotní a sociální péče aj. Formování spádového regionu probíhá prostřednictvím interakce mezi sídlem a jeho zázemím, tzn. prostřednictvím vnitřních intenzivních vazeb. Vzájemné vazby mohou být vytvořeny na základě administrativního vymezení, ale také na základě obslužnosti území, dále na základě procesu pracovní dojížděky, dojížděky do škol a zdravotnických zařízení nebo za nákupy a službami. Se vzdáleností od centra se snižuje intenzita vazeb měřená dojížděkou. Hranice regionů se vymezuje v místech, kde dochází k předělu spádovosti na jiná centra. Tyto hraniční oblasti bývají spádově nejednoznačné a prolínají se zde vlivy různých větších nebo lépe dopravně dostupných center. V případě nižší propustnosti hranice, která je dána buďto fyzickou bariérou (řeka, přehrada, hory) nebo administrativně správní bariérou (např. hranice kraje, státu), může docházet podél těchto hranic k formování periferních oblastí².

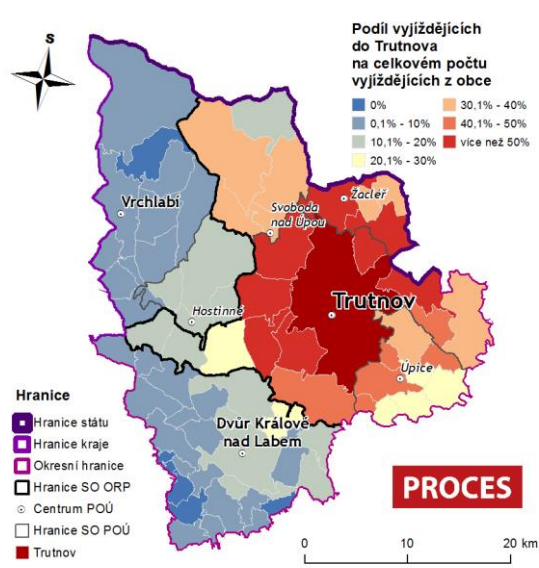
Pro vymezení spádové oblasti byla využita Hamplova metoda³, která při vymezení mikroregionů využívá jako klíčové integrační vazby pracovní a školskou dojížděku. Mikroregionální centra odpovídají regionům, které mají alespoň 15 000 obyvatel, a v samotném zázemí žije nejméně 5 000 obyvatel. Metoda byla modifikována pro identifikaci podrobnější územní struktury lokality (minimální počet obyvatel ve správním centru 3 000 obyvatel, celková populační velikost spádové oblasti 7 000 obyvatel a spádová oblast musela být tvořena minimálně 3 obcemi). Mikroregionální centrum Trutnov zahrnuje celý správní obvod obce s rozšířenou působností s výjimkou 3 obcí: Chotěvice, Dolní Olešnice, Horní Olešnice, které spadají do mikroregionu Vrchlabí, jehož součástí je i lokalita Jilemnice, která je v následujícím obrázku vymezena šrafovou.

Obrázek 1.2: Vymezení mikroregionu Trutnova



Zdroj: PROCES (2018) Mapová příloha sociogeografická regionalizace obcí 2011.

Obrázek 1.3: Intenzita vazeb měřená dojížděkou



Zdroj: SLDB 2011, zpracování PROCES
Pozn.: Podíl dojíždějících do škol a zaměstnání do Trutnova na celkovém počtu vyjíždějících z obce.

² MUSIL, J., MÜLLER, J. Vnitřní periferie v České republice jako mechanismus sociální exkluze. Sociologický časopis/Czech Sociological Review, 2008, Vol. 44, No. 2: 321–348.

³ HAMPL, M., MARADA, M. (2015): Sociogeografická regionalizace Česka. Geografie, 120, č. 3, s. 397–421.

Nejsilnější dojížděkové vazby do Trutnova mají obce v jeho těsném zázemí, ze kterých do města dojíždí až 50% všech vyjíždějících popř. 10 - 20 % všech obyvatel obce vyjížděky. Nejvíce lidí dojíždí do Trutnova z Úpice (398), Žacléře (261), Malých buků (256) a Dvora Králové nad Labem (246)⁴.

1.1.2.2 Funkční městská oblast

Koncept funkčních městských oblastí (Functional Urban Area dále jen „FUA“) prosazuje EUROSTAT od roku 2004. Od roku 2013 tento koncept využívá i OECD. FUA je území vymezené na základě společných geografických znaků a silných vnitřních vazeb. Vymezení městských oblastí vychází z identifikace městských jader na základě hustoty obyvatelstva a vymezení zázemí, jejichž trh práce je vysoce integrován s jádry měst na základě toku denních cest za prací. Dle metodiky OECD je navržena klasifikace funkčních městských oblastí do čtyř typů podle velikosti obyvatelstva⁵:

1. malé městské oblasti s počtem obyvatel pod 200 000 obyvatel;
2. středně velké městské oblasti s počtem obyvatel mezi 200 000 a 500 000 obyvatel;
3. metropolitní oblasti s počtem obyvatel mezi 500 000 a 1,5 miliony;
4. velké metropolitní oblasti s počtem obyvatel 1,5 milionu a více.

Monocentrické městské oblasti představují v podstatě město a jeho zázemí s městskou krajinou okolo, které je uspořádáno kolem hustě osídleného uzlu, většinou historického jádra. V Královéhradeckém kraji byly vymezeny 3 FUA - Hradec Králové, Náchod a Trutnov. Vymezení Trutnova je menší než vymezení mikroregionu, ale zahrnuje i obec Chotěvice, která leží na silnici I/16.

Obrázek 1.4: Vymezení funkční městské oblasti Trutnova



Zdroj: ESPON 2011, zpracování PROCES.

Na základě výše provedené analýzy prostorových vztahů a vazeb za zázemí města Trutnova lze považovat celý správní obvod ORP Trutnov.

⁴ SLDB 2011

⁵ OECD (2013) *Definice funkčních městských oblastí (FUA) pro OECD - metropolitní databáze*. Dostupné z: <https://www.oecd.org/cfe/regional-policy/Definition-of-Functional-Urban-Areas-for-the-OECD-metropolitan-database.pdf>.

1.1.3 Podnikání, cestovní ruch a lidské zdroje;

1.1.4 Analýza demografického vývoje

Cílem této kapitoly je zhodnotit současný a také budoucí demografický vývoj ve městě. Populační vývoj a zejména vývoj věkové struktury populace má zásadní vliv na poptávku po vzdělávacích, zdravotnických a sociálních službách, které patří mezi významné faktory a podmínky kvality života obyvatel. Závěry z této kapitoly budou také využity v sekci analýzy zaměřené na kvalitu života a vybraných služeb ve městě.

Město Trutnov patří z pohledu počtu obyvatel k druhé největší obci Královéhradeckého kraje. K 31.12.2018 zde žilo 30 372 obyvatel, což představuje 5,55 % populace Královéhradeckého kraje. Vývoj počtu obyvatel ve městě vykazuje v posledních letech poměrně výrazné změny. Obyvatelstvo představuje základní předpoklad pro rozvoj všech aktivit ve městě i regionu, a proto lze označit za poměrně znepokojující, že počet obyvatel od druhé poloviny devadesátých let ve městě neustále klesá. K 31.12.2018 byl počet obyvatel na 93 % stavu roku 1992 (viz graf níže) a obdobný vývoj se odehrává na celém území SO ORP Trutnov.

Tabulka 1.1: Srovnání ČR, Královéhradeckého kraje a vybraných měst dle stavu a pohybu obyvatelstva v roce 2018

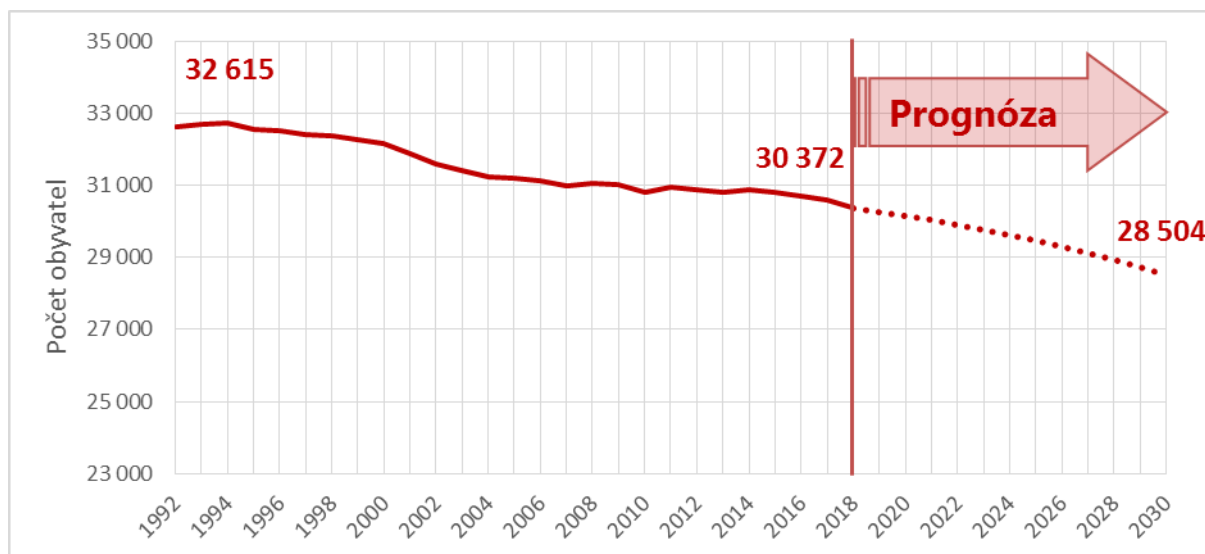
Území	Obyvatel (31.12.)	Přirozený přírůstek	Migrační saldo	Celkový přírůstek	% podíl 0-14	% podíl 65 +	Index stáří	Ø věk
Královéhradecký kraj	551 021	-0,63	0,51	-0,12	15,4	20,7	134,4	42,9
SO ORP Trutnov	63 555	-0,46	-1,43	-1,89	15,1	20,4	135,3	42,8
Trutnov	30 372	-0,10	-6,63	-6,73	15,2	20,2	133,2	42,8
Hradec Králové	92 742	-0,59	-1,29	-1,89	14,8	23,3	157,2	44,2
Náchod	19 979	-2,19	-5,43	-7,62	14,7	21,3	145,3	43,5
Jičín	16 577	-0,97	6,83	5,86	15,6	20,2	129,8	42,9
Dvůr Králové n. L.	15 594	-4,07	-4,77	-8,85	14,1	23,2	164,5	44,3
Vrchlabí	12 461	-1,52	-1,12	-2,65	15,6	21,6	138,3	43,3
Jaroměř	12 433	1,85	-1,13	0,72	15,9	19	119,1	41,8
Rychnov n. K.	10 998	1,09	-9,25	-8,16	14,9	19,6	131,1	42,3
Česká republika	10 649 800	0,11	3,64	3,74	15,7	19,2	122,1	42,2

Poznámka: Přirozený přírůstek, migrační saldo i celkový přírůstek jsou uvedeny v hodnotách na 1 000 obyvatel středního stavu. Podíl 0 - 14 (%) vyjadřuje podíl obyvatel ve věku 0 - 14 let, podíl 65+ podíl obyvatel starších 65 let. Index stáří je definován jako počet osob ve věku 65 a více let na 100 dětí ve věku 0 - 14 let. Zdroj: ČSÚ, Veřejná databáze

Město ztrácí obyvatelstvo vlivem přirozené měny, především však vlivem migrace. Přirozená měna se pohybuje okolo nulových hodnot v rámci České republiky již řadu let. Ve městě Trutnově byl tento pokles v porovnání s celorepublikovým průměrem pomalejší až do roku 2010. V letech 2005 – 2010 se přirozený přírůstek pohyboval v kladných hodnotách (rozmezí 1,6 – 1,9 ‰). Tento pozitivní trend se zastavil v roce 2011 a od té doby se hodnota hrubé míry populačního přírůstku pohybovala, až na výjimku v letech 2014 a 2015, v záporných hodnotách. Nejvyšší celkový úbytek zaznamenalo město v roce 2002, v posledních deseti letech byl poté výrazný úbytek v letech 2010 a 2018. Hlavní příčinou neustálého poklesu počtu obyvatel je záporné saldo migrace. Od roku 1998 do roku 2018 město vlivem migrace ztratilo více jak dva tisíce obyvatel (migrační saldo -2 343), přičemž zisk přirozenou měnou ve stejném období (158 obyvatel) tuto migrační ztrátu nedokázal pokrýt. Od roku 1998 převýšil počet přistěhovaných počet vystěhovaných pouze v roce 2014 (viz graf níže).

Od roku 1992 ve městě Trutnov poklesl počet obyvatel z původních 32 615 na 30 372 obyvatel, přičemž nejvíce obyvatel, jak je znázorněno na grafu níže, mělo město roku 1994. Ačkoliv pokles od roku 2004 mírně zpomalil a v několika letech je vidět i mírný přírůstek obyvatel, celkový klesající trend je zřejmý a ukazuje jej i prognóza vývoje počtu obyvatel, která předpokládá další pokles až na 28 504 obyvatel v roce 2030 (o 1 868 obyvatel méně než roku 2018).

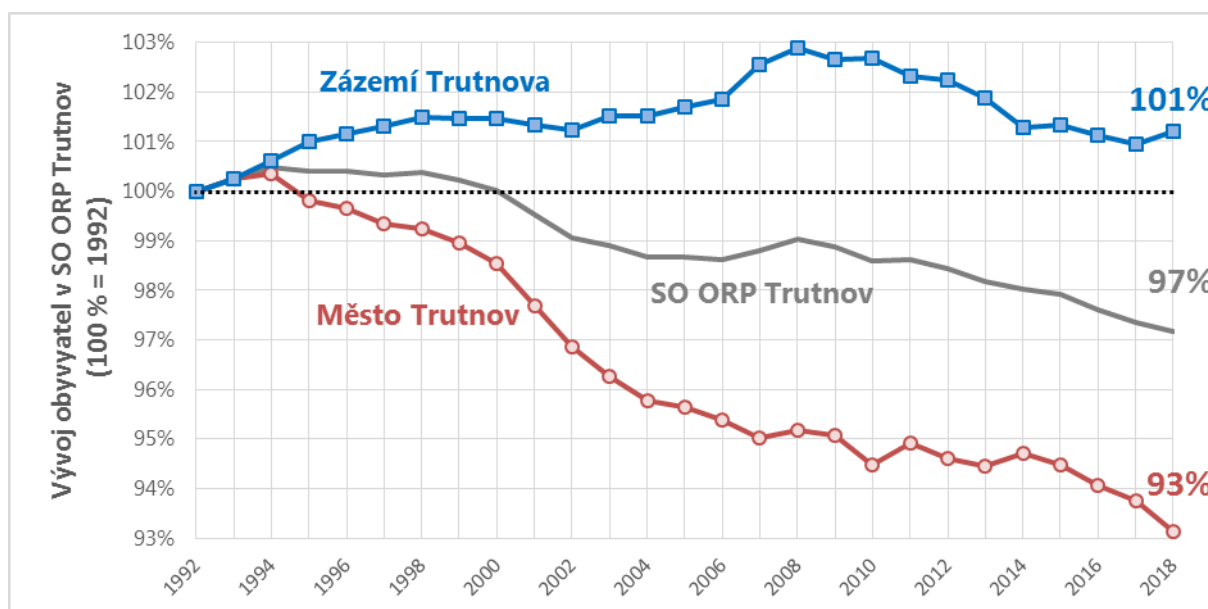
Obrázek 1.5: Vývoj počtu obyvatel ve městě Trutnov



Zdroj: ČSÚ, 2018, Běžná evidence obyvatelstva, zpracování PROCES

V grafu níže je vidět vývoj počtu obyvatel od roku 1992. Ve městě Trutnov počet obyvatel rostl do roku 1994 a poté souvisle klesal až do roku 2007. Až na nárůsty v letech 2008, 2011 a 2014 klesal i nadále, a to na hodnotu 93 % původní hodnoty k 31.12.2018. V zázemí Trutnova, za které jsou brány obce v rámci SO ORP Trutnov bez města Trutnov, docházelo naopak k nárůstu obyvatel. Od roku 2008 ovšem počet obyvatel klesá také v zázemí Trutnova, v roce 2018 počet obyvatel mírně vzrostl a dosáhl 101 % původní hodnoty z roku 1992. V celkovém území SO ORP Trutnov je vidět nárůst počtu obyvatel do roku 1994, poté zůstal téměř beze změny až do roku 1998, kdy začal klesat. Postupným klesajícím trendem (výjimka 2005-2009) se počet obyvatel dostal v roce 2018 na 97 % původní hodnoty.

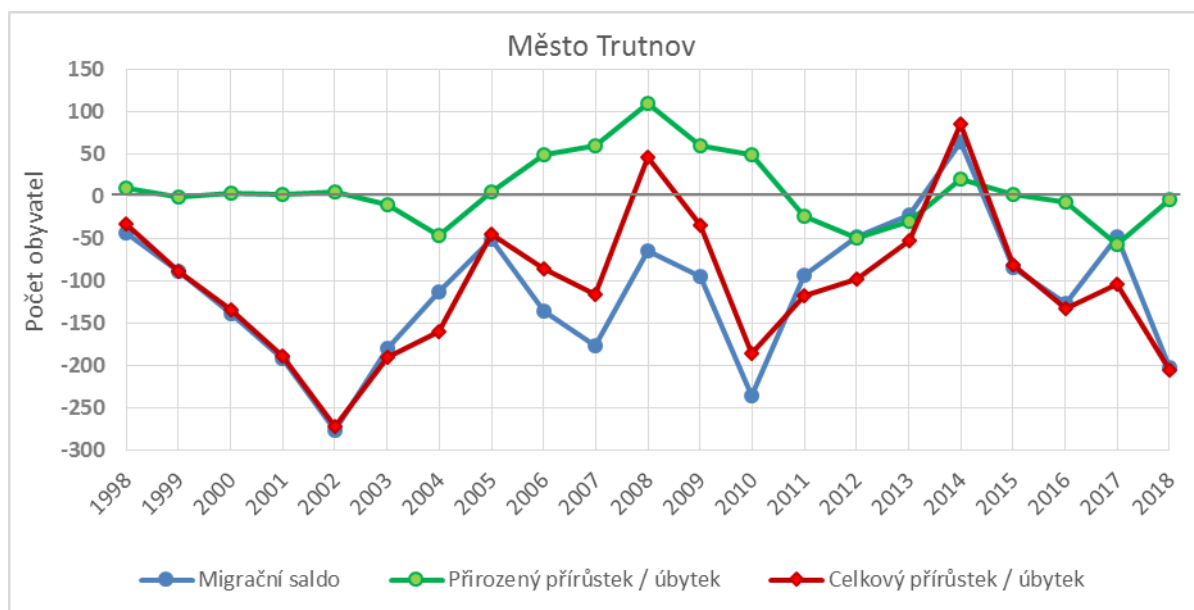
Obrázek 1.6: Vývoj počtu obyvatel ve městě Trutnov a jeho zázemí*



Zdroj: ČSÚ, 2018, Běžná evidence obyvatelstva, zpracování PROCES

*jako zázemí jsou brány obce v rámci SO ORP Trutnov bez města Trutnov

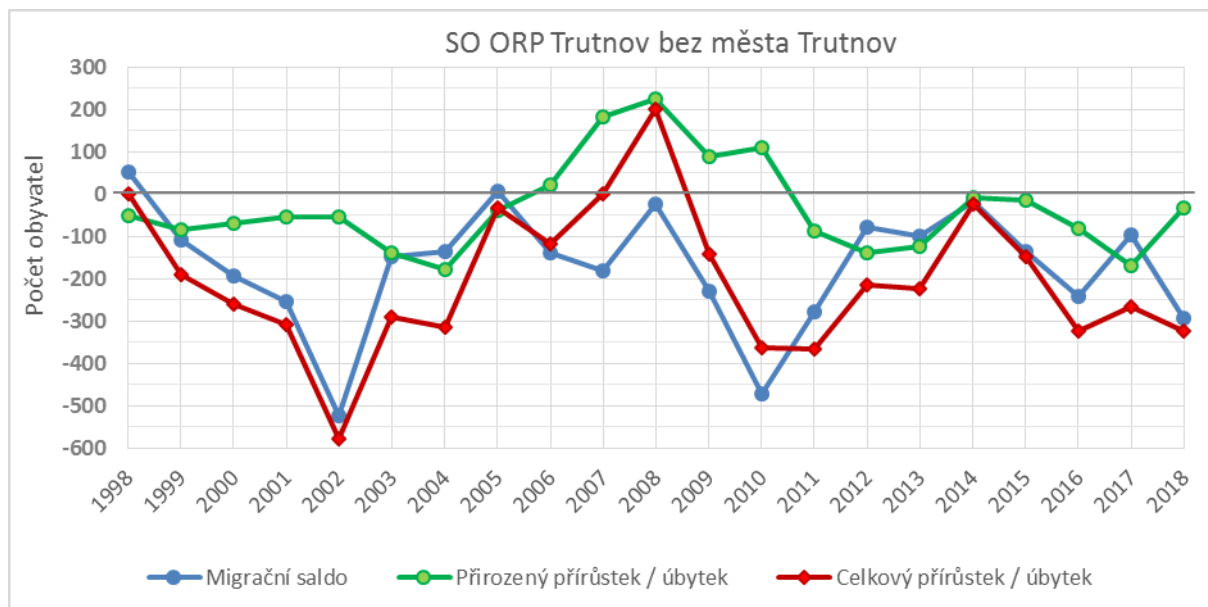
Obrázek 1.7: Vývoj migračního salda, přirozené měny a celkové změny počtu obyvatel v letech 1998 - 2018 v Trutnově



Zdroj: ČSÚ, 2018, Běžná evidence obyvatelstva, zpracování PROCES

Vývoj v zázemí Trutnova (SO ORP Trutnov bez samotného města Trutnov) je v posledních letech obdobný jako ve městě. Od roku 2011 ztrácí SO ORP obyvatelstvo jak přirozenou měnou, tak migračními procesy. Z údajů v grafech výše lze usuzovat, že migrační procesy z města Trutnova nepřinášejí zisk obyvatel okolním obcím a že lidé se stěhují mimo území SO ORP Trutnov.

Obrázek 1.8: Vývoj migračního salda, přirozené měny a celkové změny v počtu obyvatel v letech 1998 - 2018 v zázemí Trutnova*



Zdroj: ČSÚ, 2018, Běžná evidence obyvatelstva, zpracování PROCES

*SO ORP Trutnov bez města Trutnov

1.1.4.1 Věkové složení obyvatelstva města

Vývoj obyvatelstva v Trutnově naznačuje dlouhodobou nestabilitu z hlediska jeho počtu, což má za důsledek také výrazné změny z hlediska věkové struktury. Srovnání věkové struktury za posledních 10 let ukazuje, že rozdíly v počtu obyvatel se u jednotlivých věkových kategorií stále prohlubují. K výraznějším změnám dochází v posledních letech zejména u produktivní a postproduktivní složky.

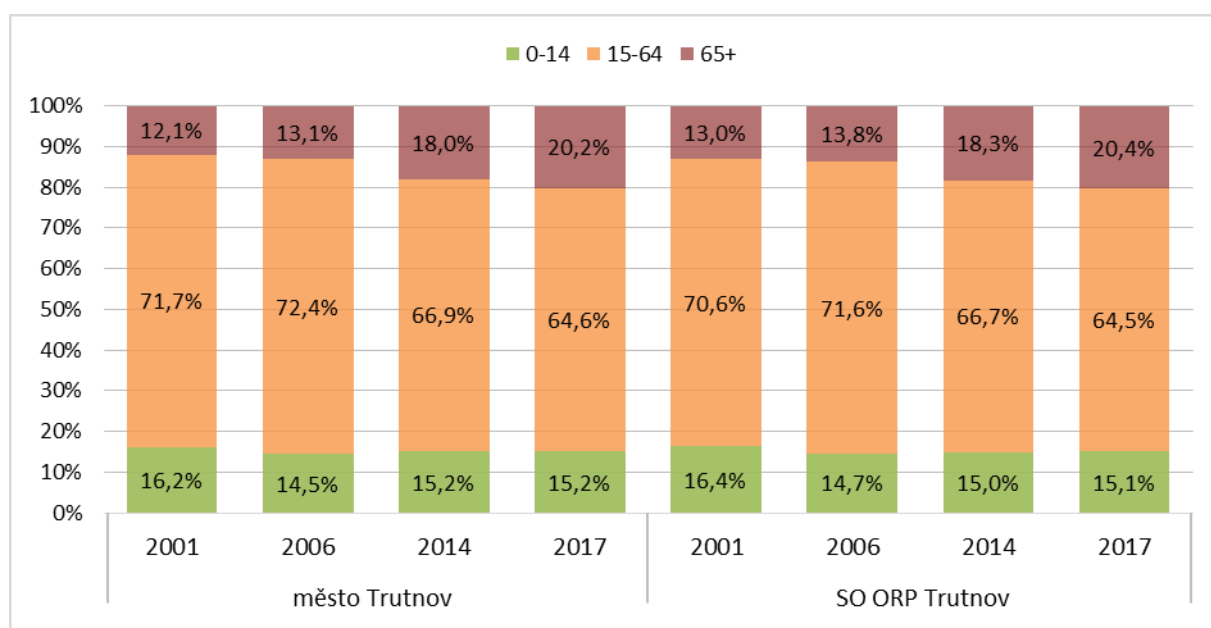
Počet obyvatel v produktivním věku se za posledních deset let snížil o 11,4 % a výrazně vzrostl počet obyvatel věkové kategorie nad 65 let věku (nárůst o více jak 42 %). Na druhou stranu je pro město významným pozitivem, že podíl dětské složky do 14 let se za posledních osm let naopak zvýšil (5,1% nárůst). Za hlavní příčinu vysokého nárůstu podílu věkové kategorie nad 65 let lze považovat klesající úmrtnost a prodlužující se střední délku života.

Tabulka 1.2: Průměrný věk obyvatel, srovnání s ČR

	2008	2009	2010	2011	2012	2013	2014	2015	2016	2017
Průměrný věk	40,4	40,6	40,9	41,2	41,4	41,7	41,9	42,2	42,5	42,8
Průměrný věk ČR	40,5	40,6	40,8	41,1	41,3	41,5	41,7	41,9	42,0	42,2
Index stáří (%)	98,0	100,3	103,4	107,2	112,5	115,8	118,5	124,7	129,0	133,2
Index stáří ČR (%)	105,1	107	107,8	110,4	113,3	115,7	117,4	119	120,7	122,1

Zdroj: Veřejná databáze ČSÚ, data k 31.12. daného roku

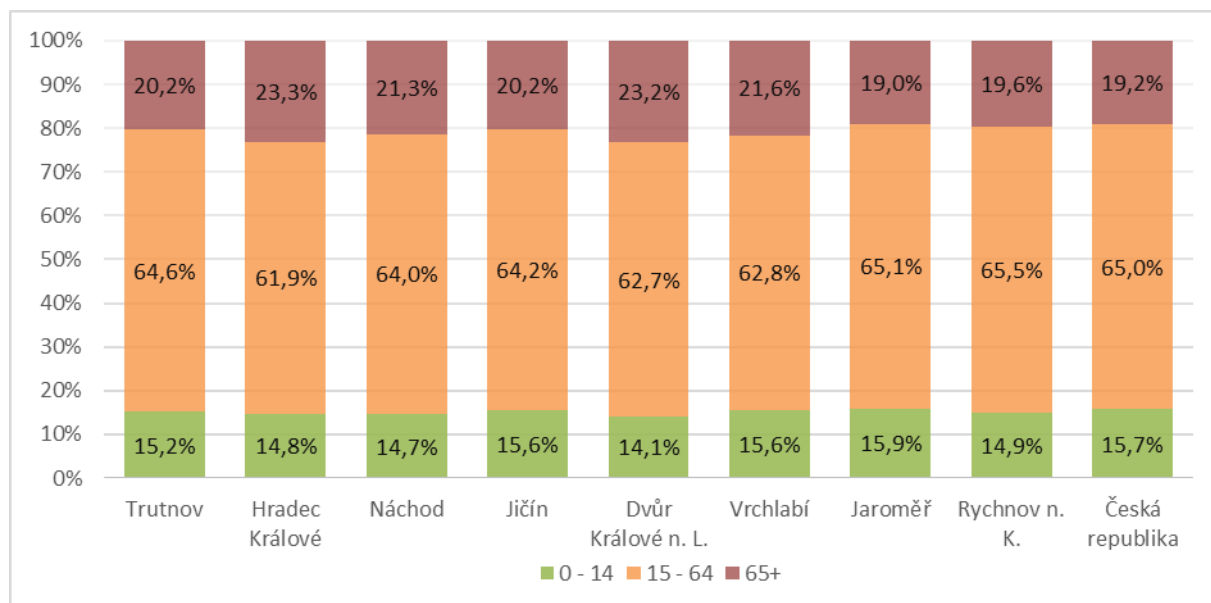
Obrázek 1.9: Věková struktura ve městě a SO ORP Trutnov v letech 2001, 2006, 2014 a 2017



Zdroj: Demografické údaje za vybraná města Královéhradeckého kraje - časová řada 2004 až 2013; Obyvatelstvo podle pohlaví a věkových skupin v obcích Královéhradeckého kraje k 31.12.2014, Veřejná databáze ČSÚ
Pozn.: Data k 31.12. daného roku

Stárnutí obyvatelstva také dokládá dlouhodobě se zvyšující průměrný věk obyvatelstva a poměrně výrazně rostoucí index stáří, který vyjadřuje poměr počtu osob starších 64 let a osob do 15 let věku. Za posledních deset let se průměrný věk zvýšil o 2,4 let a u indexu stáří je posun ještě výraznější (tabulka výše). V roce 2008 připadalo na 100 dětí ve věku 0 - 14 let 98 osob ve věku 65 a více let, v roce 2017 to bylo již 133,2 osob ve věku 65 a více let, tedy o více jak třetinu více. Z grafu výše je patrné, že věková struktura správního obvodu ORP Trutnov v posledních letech téměř kopíruje věkové složení města. Zastoupení předproduktivní, produktivní i poproduktivní složky je téměř totožné.

Obrázek 1.10: Věková struktura ve vybraných městech Královéhradeckého kraje a v ČR v roce 2018



Zdroj: Veřejná databáze ČSÚ, údaje k 01.01.2018

V Trutnově probíhá proces demografického stárnutí obdobně jako v ostatních okresních a okolních městech Královéhradeckého kraje. Rychleji tento proces pobíhá v Hradci Králové, Dvoře Králové nad Labem a v Náchodě, pomaleji poté např. v Jaroměři. Tento fakt dokládají údaje o průměrném věku obyvatel, který se v roce 2017 pohyboval na 42,8 letech, což bylo mírně pod průměrem okolních obcí Královéhradeckého kraje. Při porovnání s celou republikou probíhá proces stárnutí v Trutnově rychleji – je zde větší podíl seniorského obyvatelstva a menší podíl dětské složky. Průměrný věk obyvatelů Trutnova je o půl roku vyšší než celorepublikový (další data pro komparaci Trutnova s ČR jsou v příloze č. 1.1).

1.1.4.2 Populační vývoj do roku 2030

V tabulce níže je vyjádřen počet, změna a podíl věkových skupin obyvatelstva ve městě Trutnov pro roky 2018 a 2030. Nejvýraznější změnou je nárůst podílu seniorské složky obyvatel, tedy obyvatel nad 65 let věku, kteří budou v roce 2030 tvořit 23,8 % obyvatelstva (nárůst o 11 %, celkem o 708 seniorů). Naopak dětská složka obyvatel se sníží, a to o 21 %, což je téměř tisíc dětí (961), takže podíl dětské složky obyvatel klesne z původních 15,2 % na 12,7 %. Vzhledem k jejich vysokému podílu není úbytek produktivního obyvatelstva v tabulce níže tak patrný, nicméně i u této složky obyvatelstva dojde k poklesu, a to o 1 354 obyvatel (7 %).

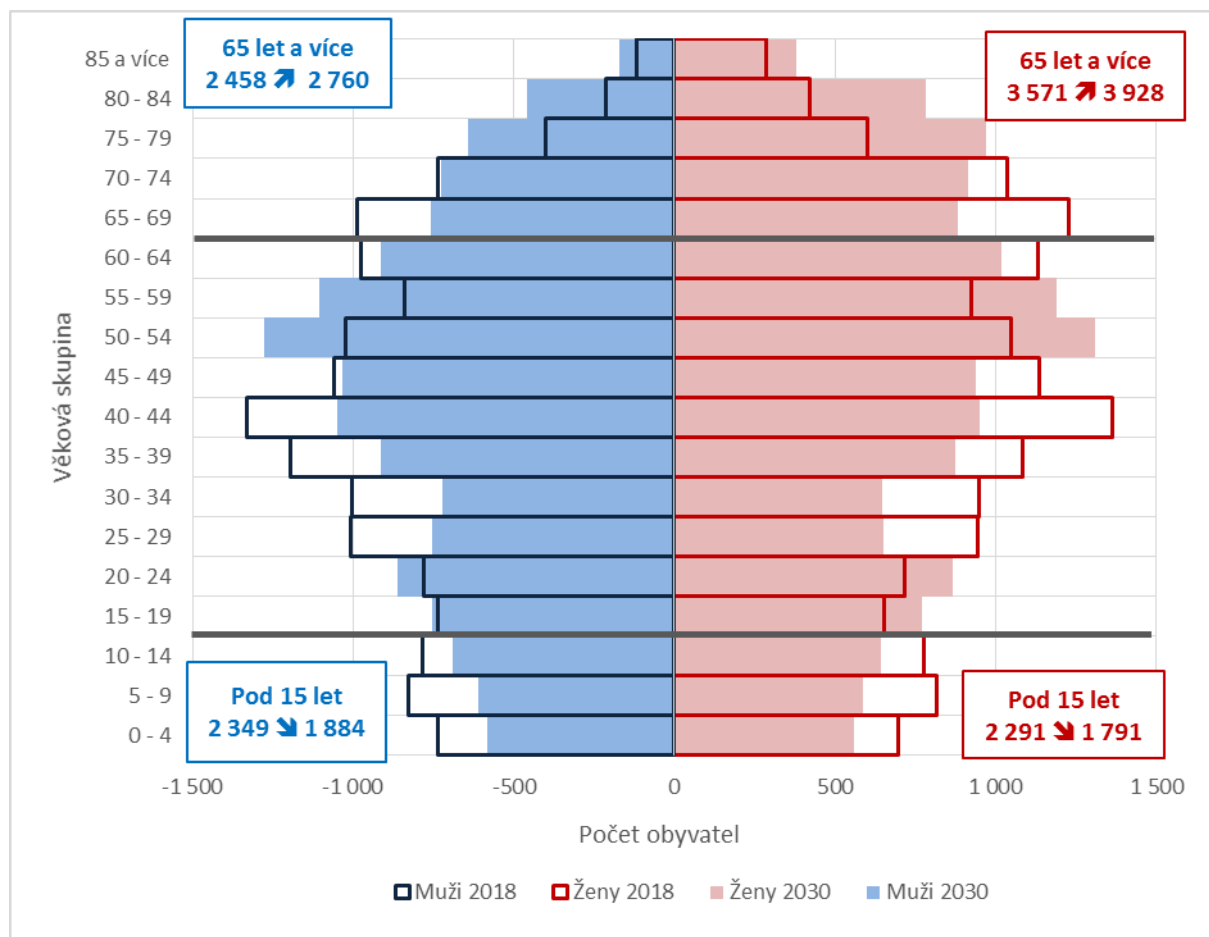
Tabulka 1.3: Počet, změna a podíl věkových skupin obyvatelstva pro roky 2018 a 2030

Věková skupina	Počet obyvatel			Podíl obyvatel		
	2018	2030	Změna	2018	2030	Změna
			Abs.			
0 - 14	4 637	3 676	▼ -961	15,2%	12,7%	▼ -2,5%
15-64	19 763	18 409	▼ -1 354	64,6%	63,5%	▼ -1,1%
65+	6 177	6 885	▲ 708	20,2%	23,8%	▲ 3,6%
Celkem	30 577	28 969	▼ -1 608		-	

Zdroj: ČSÚ, 2018, Běžná evidence obyvatelstva, zpracování PROCES

Rozložení pětiletých věkových skupin obyvatelstva města Trutnov a jejich změna velikosti je znázorněna věkovou pyramidou níže. Jak u žen, tak u mužů je vidět přírůstek obyvatel mezi 50 – 59 lety věku. Výrazně přibude i obyvatel nad 75 let věku, u kterých je již potřeba zvýšená péče. Mírný nárůst je vidět u mužů ve věkové skupině 20 - 24 let a u žen 15 - 24 let, v téměř všech ostatních věkových skupinách je však patrný úbytek, hlavně u skupin obyvatel v produktivním věku 25 - 49 let, a poté u celé dětské složky obyvatel (hochů i dívek).

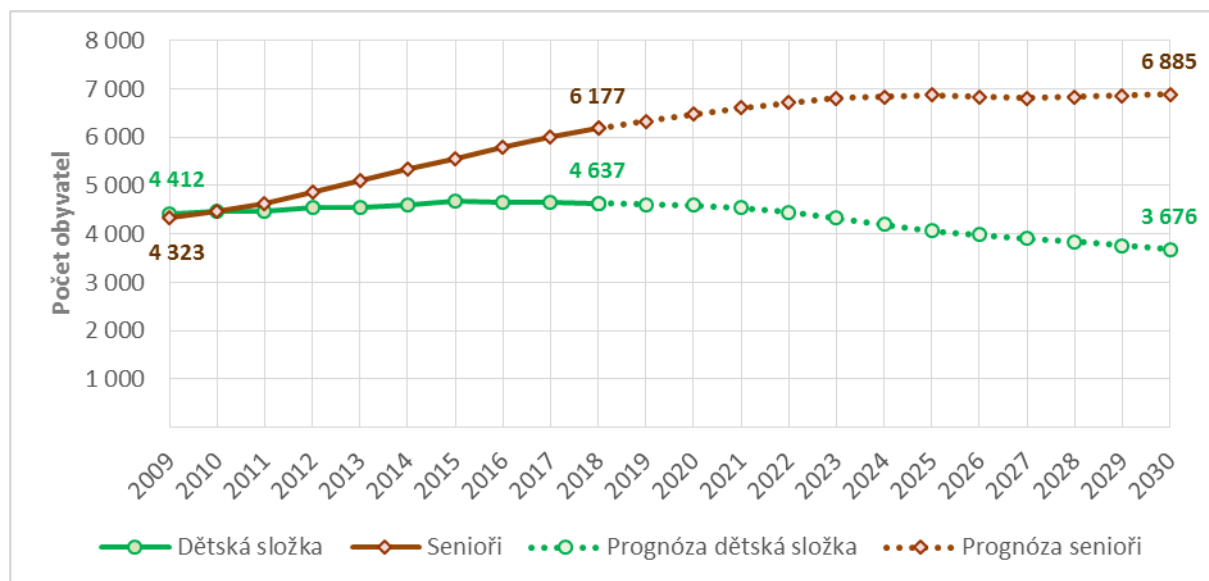
Obrázek 1.11: Věková pyramida obyvatel města Trutnov pro roky 2018 a 2030



Zdroj: ČSÚ, 2018, Běžná evidence obyvatelstva, zpracování PROCES

Kontinuální nárůst seniorské složky obyvatel ve městě Trutnov lze pozorovat již od roku 2009, z původních 4 323 na 6 177 seniorů. Prognóza předpokládá další nárůst na 6 885 seniorů v roce 2030, nicméně okolo tohoto počtu se počet seniorů bude pohybovat již od roku 2023, kdy nejsou předpokládány další výraznější změny seniorské složky. Oproti tomu dětská složka obyvatel zaznamenala od roku 2009 mírný nárůst ze 4 412 na 4 637 dětí roku 2018, následně je od roku 2021 předpokládán její pokles na 3 676 dětí v roce 2030.

Obrázek 1.12: Vývoj dětské a seniorské složky obyvatel



Zdroj: ČSÚ, 2018, Běžná evidence obyvatelstva, zpracování PROCES

V následujících letech bude ve městě Trutnov postupně docházet k poklesu osob ve věkové skupině 15 - 64 let a k výraznému růstu podílu osob ve věku nad 65 let. **Do roku 2030 se podíl 65 a starších osob zvýší téměř na čtvrtinu (23,8 %).** 01.01.2018 dosahoval podíl seniorů 20,2 %. Od roku 2022 předpokládá prognóza také pokles dětské složky obyvatel. **Rostoucí počty obyvatel ve vyšším a vysokém věku budou znamenat silné ekonomické zatížení obyvatelstva v produktivním věku. Jako důsledek tohoto procesu lze také očekávat změnu poptávky po veřejných službách a především zvyšující se tlak na sociální a zdravotnické služby.**

1.1.4.3 Dílčí shrnutí

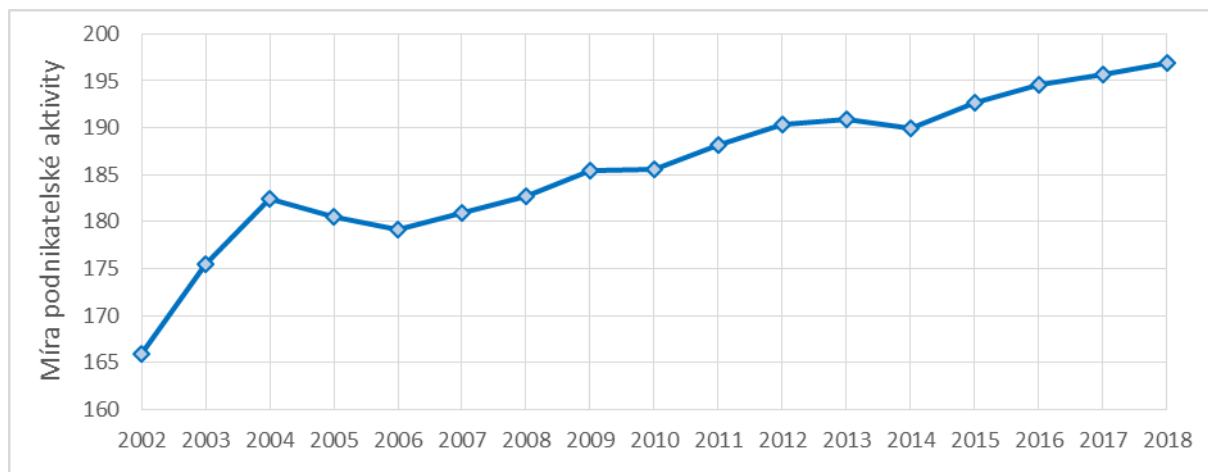
Hlavní zjištění:

- *Trutnov ztrácí dlouhodobě počet obyvatel především v důsledku migračního chování obyvatel. Tento negativní vývoj je jak na území města Trutnova, tak i v jeho zázemí.*
- *Vlivem prodlužování naděje dožití a také v důsledku nižší porodnosti obyvatelstvo města Trutnova i celého správního obvodu ORP Trutnov stárne a tento trend bude pokračovat i v následujících letech. Zvyšování počtu osob starších 65 let přinese rostoucí požadavky zejména z hlediska potřeb sociálních a zdravotních služeb a jejich kapacity, která by tak měla být do značné míry „flexibilní“.*

1.1.5 Ekonomický vývoj oblasti

SO ORP Trutnov patří mezi regiony s rostoucí mírou podnikatelské aktivity, měřenou počtem podnikajících fyzických osob na 1 000 obyvatel. V okrese Trutnov fyzické osoby k 30.09.2018 tvořili 81,1 % všech ekonomických subjektů. Tento podíl v okrese Trutnov je nižší o 1 % až 3 % než u okresů Jičín, Náchod, Rychnov nad Kněžnou. Naopak vyšší podíl mají obchodní společnosti, podobně jako v okrese Hradec Králové, což dokresluje rozvinutější ekonomické subjekty působící na území okresu Trutnov.

Obrázek 1.13: Vývoj míry podnikatelské aktivity v rámci SO ORP Trutnov 2002 až 2018



Zdroj: ČSÚ, Registr ekonomických subjektů (2018), údaje k 01.01.2019. Pozn.: počet fyzických osob na 1 000 obyvatel.

Tyto procesy ale neovlivňují koncentraci pracovních míst na území města Trutnova nebo v jeho okolí. V rámci SO ORP Trutnova jsou pracovní místa koncentrována z 66,9 % ve městě Trutnově. Podíl těchto míst vzrostl o 1,5 % za 10 let. V rámci SO ORP Trutnov vzniklo mezi lety 2007 - 2017 5 886 pracovních míst a z nich 4 291 ve městě Trutnově.

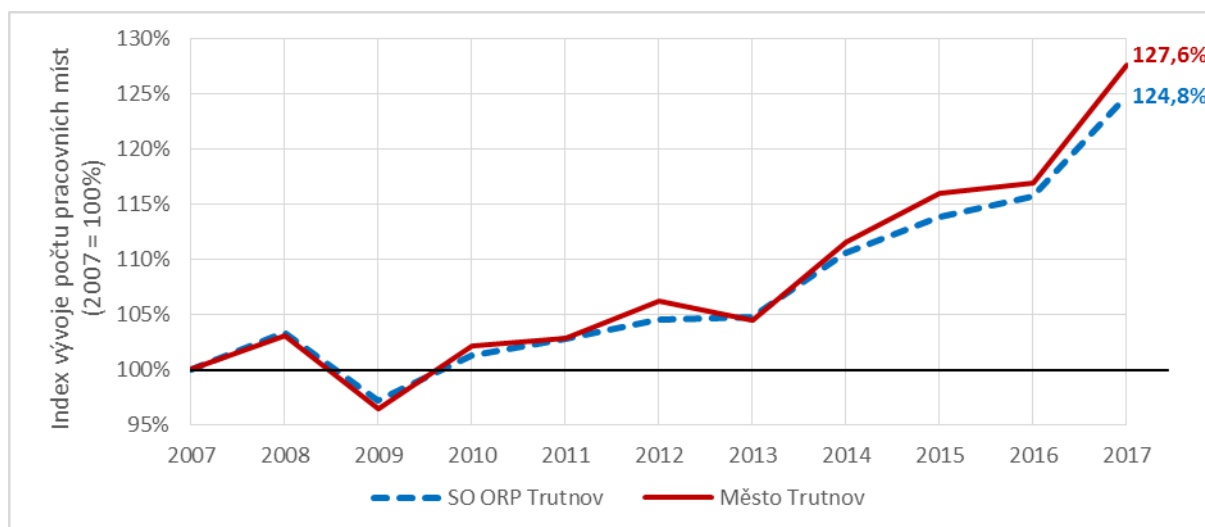
Tabulka 1.4: Vývoj počtu obsazených pracovních míst v SO ORP Trutnov a městě Trutnově v letech 2007 až 2017

Území	Absolutně			Podíl OPM	
	2007	2017	Změna	2007	2017
Město Trutnov	15 558	19 849	4 291	65,4%	66,9%
SO ORP Trutnov bez města Trutnov	8 216	9 811	1 595	34,6%	33,1%
SO ORP Trutnov	23 774	29 660	5 886	100,0%	100,0%

Zdroj: MFČR, 2018, data k 1.12. daného roku

Při porovnání trendů vývoje na základě indexu vývoje pracovních míst v níže uvedeném grafu lze pozorovat zvyšující se koncentraci pracovních míst na území města, přestože v rámci celého ORP dochází k růstu pracovních míst s nižší intenzitou.

Obrázek 1.14: Index vývoje počtu obsazených pracovních míst SO ORP Trutnova a města Trutnova v letech 2007 až 2017



Zdroj: MFČR, 2018, data k 01.12. daného roku

Z hlediska ekonomické struktury v SO ORP převažují podniky bez zaměstnanců, podobně jako v jiných regionech. Velkých podniků s 250 a více zaměstnanci bylo identifikováno 10. Středních podniků s 50 – 249 zaměstnanci je v ORP Trutnov 55, tedy 10,3 % z celého Královéhradeckého kraje⁶.

V okrese Trutnov převažuje podle počtu zaměstnanců nejvíce průmysl elektrotechnický, automobilový, textilní a kovovýroba. Největšími zaměstnavateli jsou dle krajské pobočky Úřadu práce ČR v Hradci Králové následující firmy:

Tabulka 1.5: Seznam největších zaměstnavatelů v okrese Trutnov

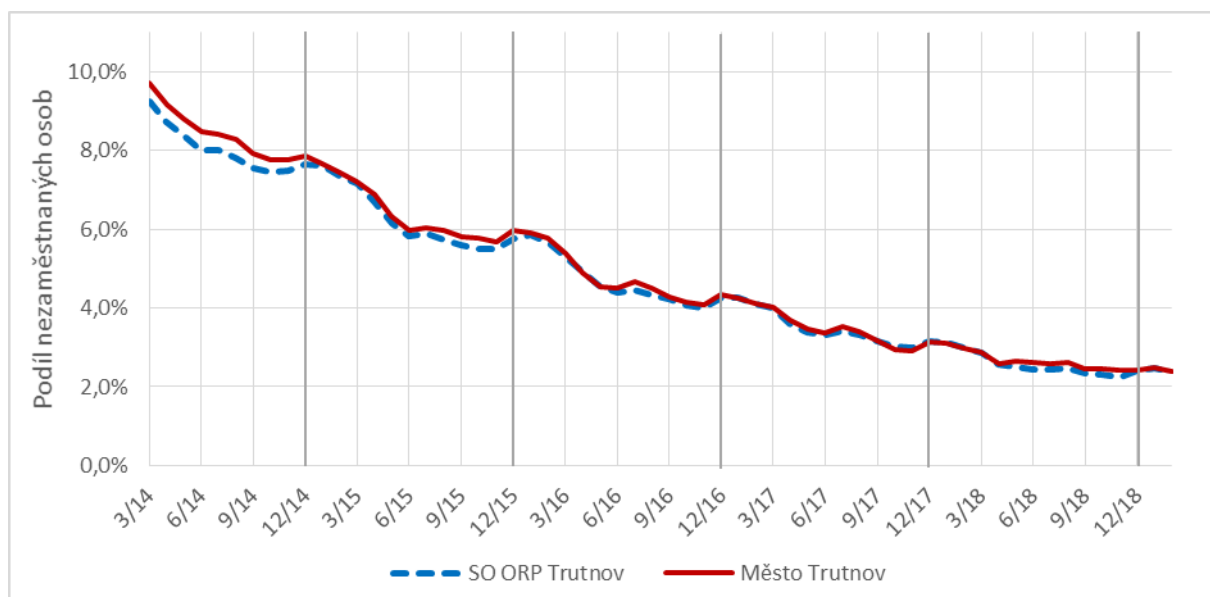
Firma	Sídlo	Předmět činnosti	Počet zaměstnanců v kraji (rok 2017)
JUTA a.s.	Dvůr Králové nad Labem	výroba produktů pro stavebnictví a zemědělství, obalových materiálů a materiálů pro technické účely	1756
Tyco Electronics EC Trutnov, s.r.o.	Trutnov	výrobce a dodavatel kabelové techniky	1241
ARGO-HYTOS s.r.o.	Vrchlabí	výroba a prodej hydraulických prvků	627
Oblastní nemocnice Trutnov a.s.	Trutnov	poskytování zdravotních služeb podle zákona č. 372/2011 Sb., o zdravotních službách	684
Kablo Vrchlabí s.r.o.	Vrchlabí	výroba kabelů pro automobilový průmysl	357
GRUND a.s	Mladé Buky	výroba koupelnových předložek	138

Zdroj: Zpráva o situaci na krajském trhu práce, o realizaci APZ v roce 2017 a strategie APZ pro rok 2018. Úřad práce ČR, Krajská pobočka v Hradci Králové. 2018. Dostupné z: https://portal.mpsv.cz/upcr/kp/hkk/informace_z_useku_up/trh_prace/nezamestnanost_v_cislech/zpravy/hkk_zprava_2017.pdf

Další významné společnosti působící v okrese jsou AUTO ŠKODA a.s., BEAS, a.s., TECHTEX s.r.o., KASPER KOVO s.r.o. Růst počtu pracovních míst je doprovázen klesající nezaměstnaností, která má sezónní charakter, způsobený především charakterem oblasti se zaměřením na cestovní ruch a sezónním charakterem prací ve stavebnictví, v lesnictví a zemědělství.

⁶ ČSÚ, Ekonomické subjekty podle počtu zaměstnanců (2018).

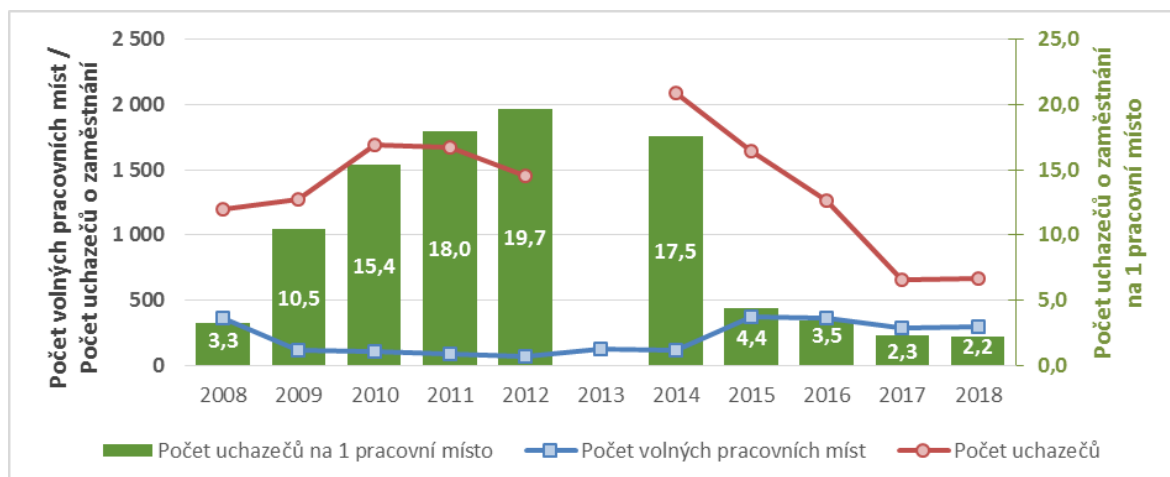
Obrázek 1.15: Podíl počtu nezaměstnaných v rámci SO ORP Trutnov a města Trutnov mezi 03/2014 až 02/2019



Zdroj: Úřad práce ČR, Statistiky nezaměstnanosti z územního hlediska, 2019

Z dlouhodobého hlediska po roce 2014 klesá počet uchazečů o zaměstnání, zároveň vzrostl počet volných pracovních míst. V Trutnově bylo dlouhodobě velké množství uchazečů na nedostatečný počet pracovních míst, v roce 2012 připadalo na jedno pracovní místo dokonce 19,7 uchazečů. K výraznému poklesu došlo roku 2015 (4,4 uchazečů na jedno pracovní místo), což souvisí mj. s otevřením nové továrny firmy ABB, s.r.o. **V roce 2018 je toto číslo ještě o polovinu menší, na jedno volné pracovní místo připadají 2,2 uchazeči.**

Obrázek 1.16: Počet uchazečů o zaměstnání a volná pracovní místa na ÚP Trutnov, 2008 - 2018

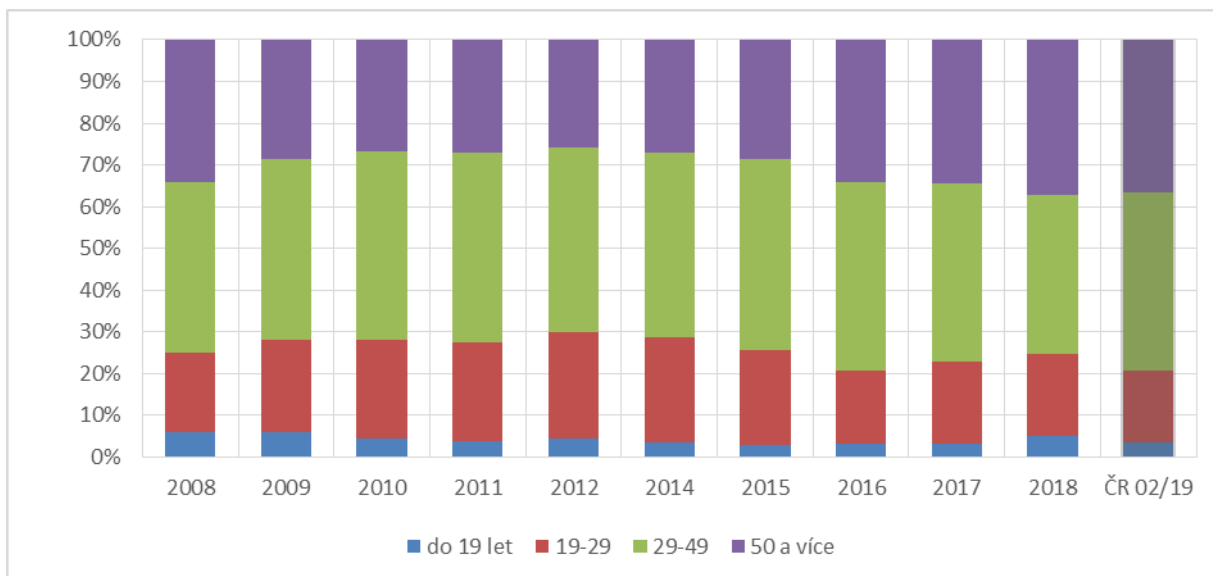


Zdroj: Úřad práce ČR - Kontaktní pracoviště Trutnov.

Pozn.: Data pro rok 2013 nejsou k dispozici z důvodu změny systému na Kontaktním pracovišti Trutnov.

Věková struktura uchazečů o zaměstnání je poměrně stabilní a kopíruje strukturu uchazečů v celé ČR. Ačkoliv ve sledovaném období došlo nejprve ke zmenšení podílu seniorů a navýšení skupin uchazečů mezi 19 a 49 lety věku, v roce 2018 je již struktura uchazečů opět velmi podobná té z roku 2008.

Obrázek 1.17: Struktura uchazečů o zaměstnání v Trutnově podle věkových skupin, 2008 - 2018

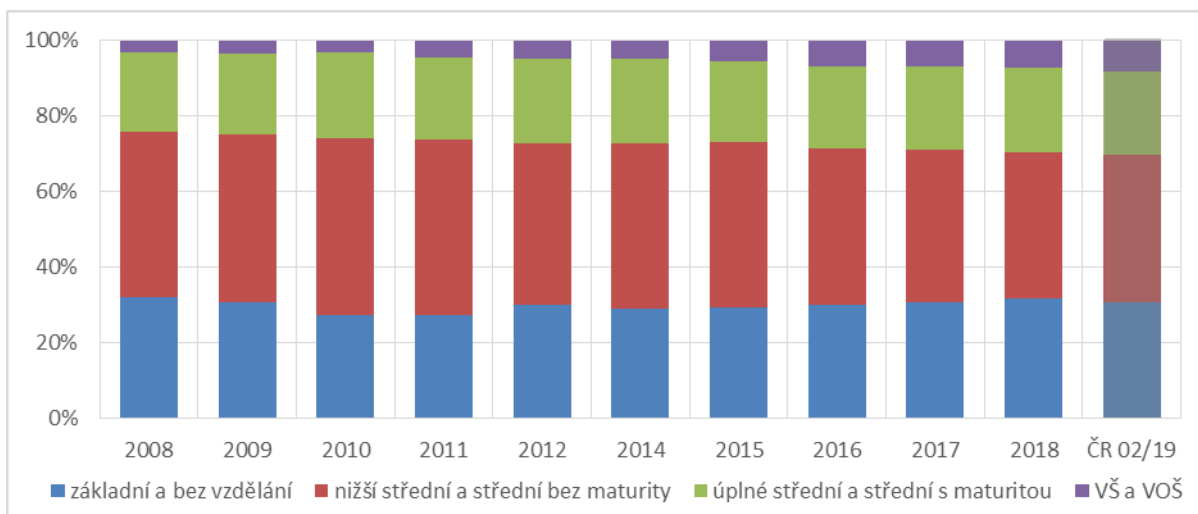


Zdroj: Úřad práce ČR - Kontaktní pracoviště Trutnov.

Pozn.: Data pro rok 2013 nejsou k dispozici z důvodu změny systému na Kontaktním pracovišti Trutnov.

V Trutnově je nejvíce uchazečů o zaměstnání se vzděláním nižším středním a středním bez maturity (39 %), následují uchazeči se vzděláním základním a bez vzdělání (32 %), úplným středním vzděláním a středním bez maturity (22 %). Nejméně je uchazečů s vysokoškolským a s vyšším odborným vzděláním (8 %), ačkoliv podíl této skupiny se od roku 2008 postupně zvyšuje. Vzdělanostní struktura uchazečů o zaměstnání města Trutnov v roce 2018 do značné míry kopírovala strukturu vzdělání uchazečů o zaměstnání celé ČR.

Obrázek 1.18: Struktura uchazečů o zaměstnání podle jejich vzdělání, 2008 - 2018

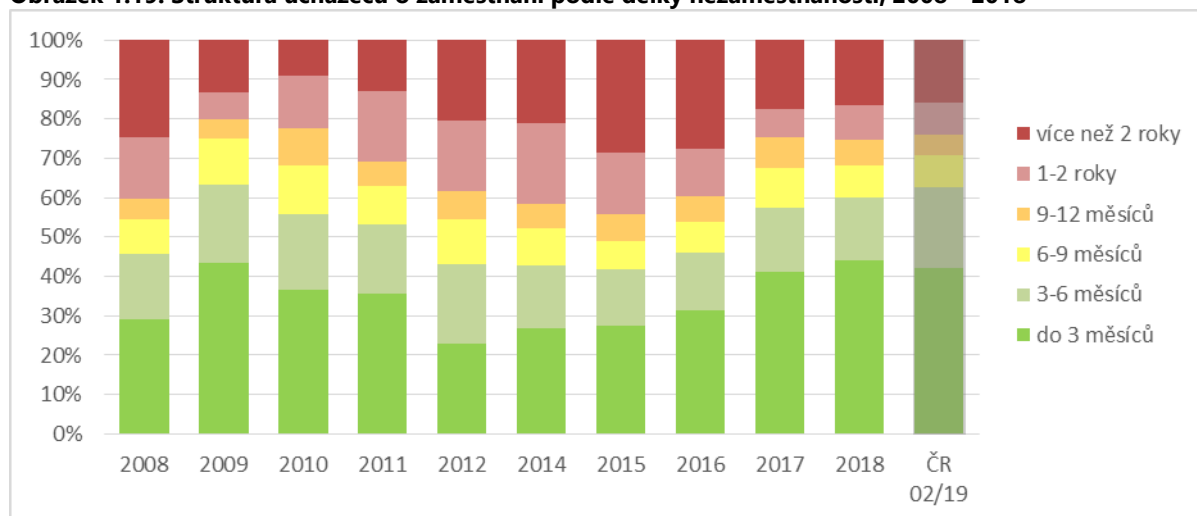


Zdroj: Úřad práce ČR - Kontaktní pracoviště Trutnov.

Pozn.: Data pro rok 2013 nejsou k dispozici z důvodu změny systému na Kontaktním pracovišti Trutnov.

Struktura uchazečů o zaměstnání podle délky nezaměstnanosti je velmi podobná roku 2009. **Přes 60 % uchazečů získá zaměstnání do 6 měsíců, čtvrtina uchazečů hledá zaměstnání déle než rok.** V minulých letech trvalo uchazečům nalézt si zaměstnání déle.

Obrázek 1.19: Struktura uchazečů o zaměstnání podle délky nezaměstnanosti, 2008 - 2018



Zdroj: Úřad práce ČR - Kontaktní pracoviště Trutnov.

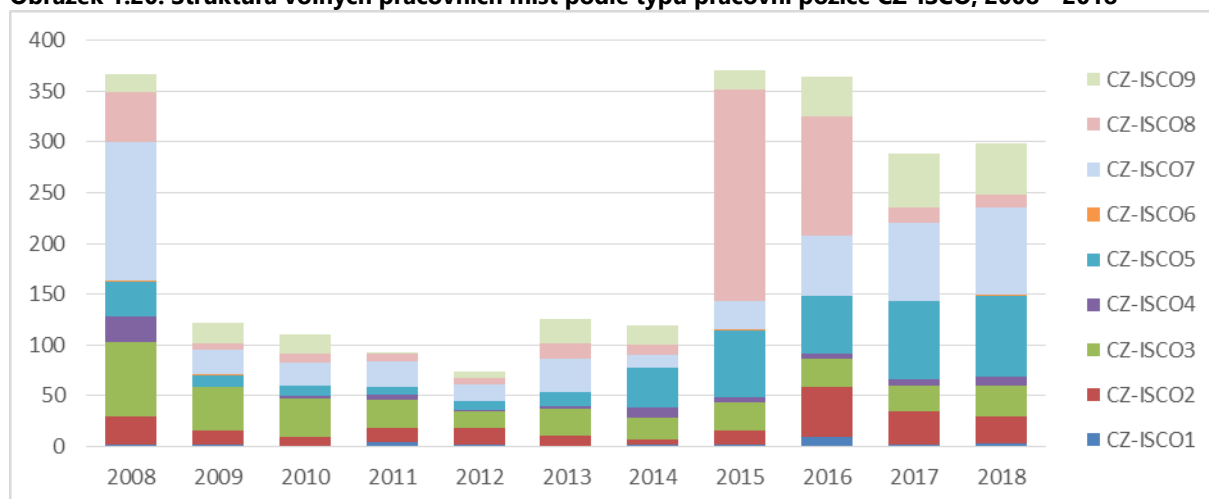
Pozn.: Data pro rok 2013 nejsou k dispozici z důvodu změny systému na Kontaktním pracovišti Trutnov.

Nejvíce volných pracovních míst bylo v roce 2018 v odvětví řemeslníci a opraváři (CZ-ISCO7; 86 volných míst), dále je poptávka po pracovnících ve službách a prodeji (CZ-ISCO5; 80 míst). Třetí nejžádanější skupinou zaměstnanců byli pomocní a nekvalifikovaní pracovníci (CZ-ISCO9; 50 míst). Naopak téměř žádná volná pracovní místa nebyla pro kvalifikované pracovníky v zemědělství, lesnictví a rybářství (CZ-ISCO6, 1 místo), zákonodárci a řídicí pracovníky (CZ-ISCO1, 3 místa) a úředníky (CZ-ISCO4, 8 míst).

Tabulka 1.6: Klasifikace tříd zaměstnání CZ-ISCO

kód	Typ CZ-ISCO	kód	Typ CZ-ISCO
1	Zákonodárci a řídicí pracovníci	6	Kvalifikovaní pracovníci v zemědělství, lesnictví a rybářství
2	Specialisté	7	Řemeslníci a opraváři
3	Techničtí a odborní pracovníci	8	Obsluha strojů a zařízení, montéři
4	Úředníci	9	Pomocní a nekvalifikovaní pracovníci
5	Pracovníci ve službách a prodeji	0	Zaměstnanci v ozbrojených silách

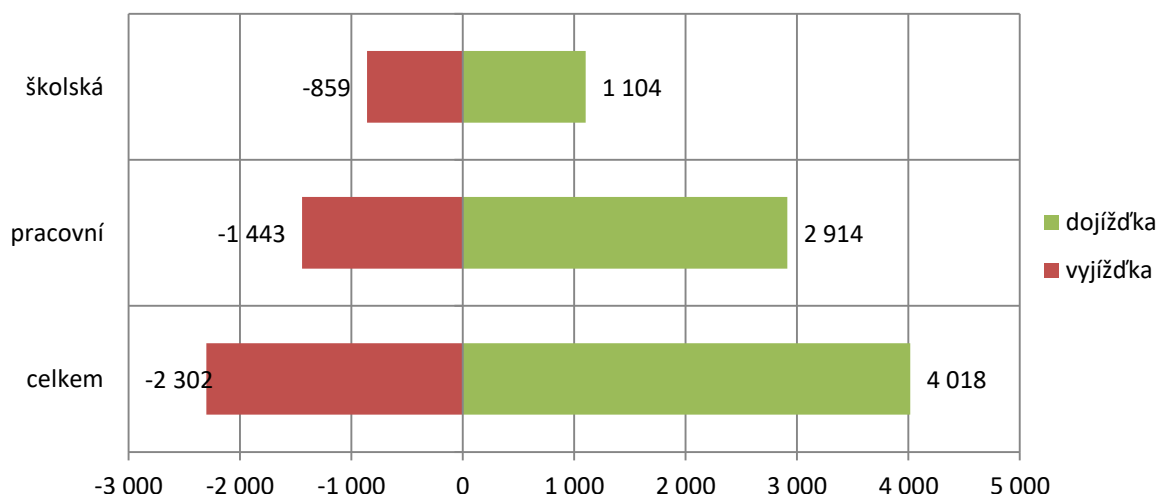
Obrázek 1.20: Struktura volných pracovních míst podle typu pracovní pozice CZ-ISCO, 2008 - 2018



Zdroj: Úřad práce ČR - Kontaktní pracoviště Trutnov.

Trh práce ve městě Trutnov nefunguje zcela autonomně, ale má mnohem širší vazby na okolí. Především díky tomu, že v Trutnově je usídlena řada velkých zaměstnavatelů z regionu, **je město přirozeným centrem pracovních příležitostí v regionální ekonomice, což se projevuje na intenzivní dojížděce za prací** (viz graf níže).

Obrázek 1.21: Dojíždka do zaměstnání a škol ve městě Trutnov, 2011

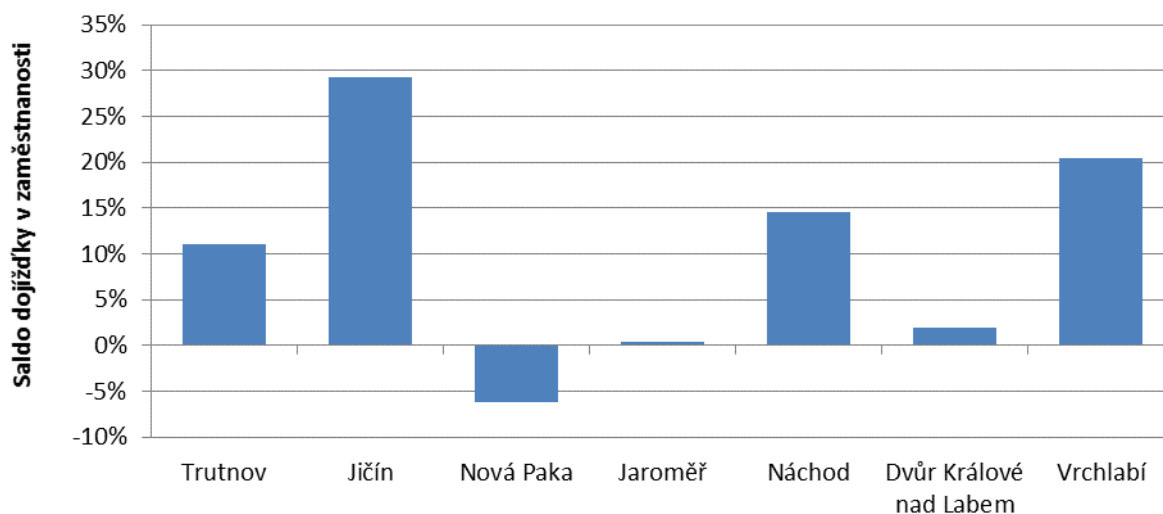


Zdroj: ČSÚ – SLDB 2011

Celkové saldo pracovní dojíždky a vyjíždky je kladné a dosahuje téměř 1 500 osob. **Úhrnem do města Trutnov dojíždí za prací více než 2 900 zaměstnanců, kteří se podílí 11 % na celkovém počtu obsazených pracovních míst ve městě** (dle SLDB v r. 2011). To jen potvrzuje pozici města Trutnov jako regionálního ekonomického centra s vysokou koncentrací pracovních příležitostí, které pozitivně ovlivňují i trh práce v zázemí města. Vzhledem k růstu výrobní funkce a poklesu rezidenční funkce mezi lety 2007 - 2016 lze předpokládat, že saldo pracovní dojíždky bude v současnosti vyšší, než v roce 2011, kdy proběhlo SLDB.

Význam dojíždky v zaměstnanosti ve městě Trutnov v porovnání s ostatními vybranými městy Královéhradeckého kraje ukazuje, že Trutnov patří k významnějším dojíždkovým centrům a funguje jako důležité centrum pracovních příležitostí. Vyšší saldo dojíždky v zaměstnanosti ve městě Jičín je dáno především vyšším převysedem dojíždějících nad vyjíždějícími a v případě města Vrchlabí i jeho relativně menší celkovou velikostí (měřeno počtem pracovních příležitostí) a naopak vysokým potenciálem pro dojíždku za prací.

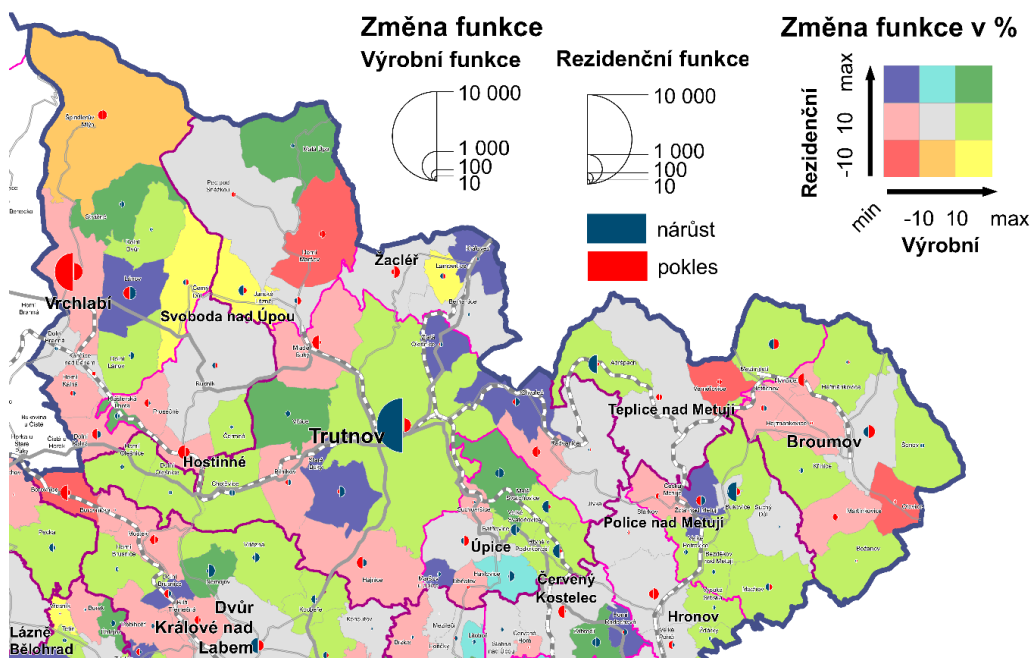
Obrázek 1.22: Saldo dojížděky do zaměstnání v zaměstnanosti ve městech Královéhradeckého kraje, 2011



Zdroj: ČSÚ – SLDB 2011

Na základě níže uvedeného rozboru všechna větší města v Královéhradeckém kraji ztrácejí obyvatelstvo, tzn., klesá jejich residenční funkce, a u většiny z nich, jako u Trutnova, dochází ke koncentraci pracovních míst na území obce, tzn., roste jejich výrobní funkce. Tento proces v letech 2007 až 2016 dokresluje i níže uvedený výřez mapového výstupu za Královéhradecký kraj. Celou specializovanou mapu je možno analyzovat na uvedeném odkaze⁷.

Obrázek 1.23: Změna residenční a výrobní funkce ORP Trutnov mezi roky 2007 až 2016



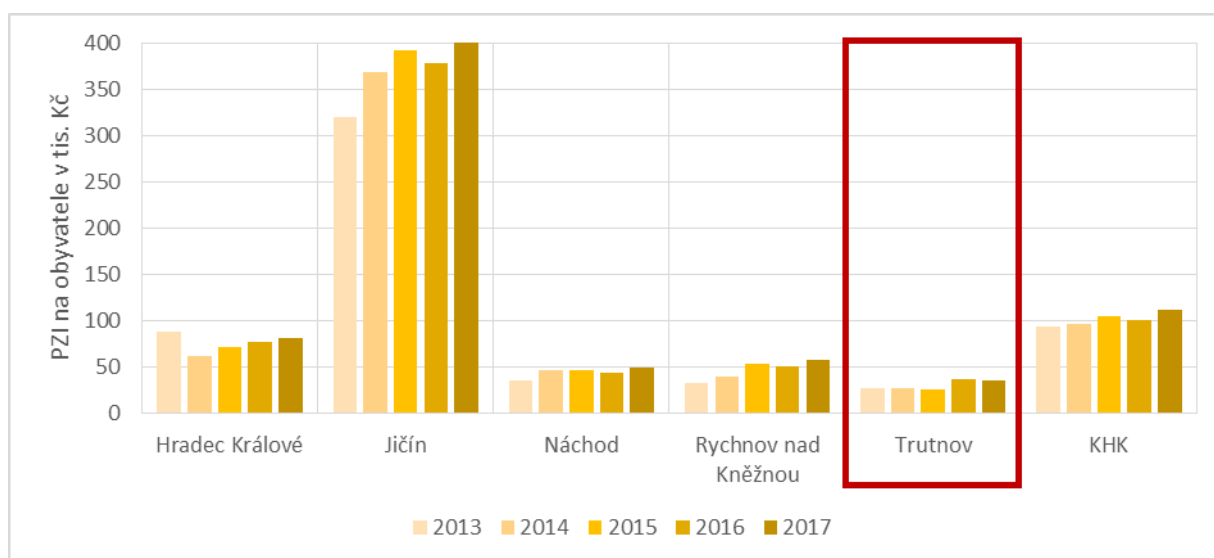
Zdroj: ČSÚ, Běžná evidence obyvatelstva 2007, 2016, MF počet pracovních míst v obcích

⁷ PROCES - Centrum pro rozvoj obcí a regionů. 2016 - Specializované mapy ČR a krajů k dostupnosti veřejné správy v území, 2B.13: Změna residenční a výrobní funkce v Královéhradeckém kraji (2007 - 2016) Dostupné na: <https://www.mvcr.cz/soubor/2b-7-zmena-rezidencni-a-vyrobní-funkce-v-kralovehradeckem-kraji-2007-2016.aspx>

Co se týče zahraničních investic, z níže uvedeného grafu je patrné, že **v okrese Trutnov⁸ je nejnižší koncentrace přímých zahraničních investic (dále PZI) z celého Královéhradeckého kraje.** Dosahuje pouze čtvrtiny úrovně průměru pro celý kraj a výrazně zaostává za okresy Jičín a Hradec Králové. **Příčinu relativně nižšího zájmu zahraničních investorů o okres Trutnov lze spatřovat především v jeho spíše periferní poloze v kraji. Negativní vliv má také špatné dopravní napojení** na hlavní ekonomická centra ČR a do sousedních zemí a také na páteřní dálniční síť, což je klíčovým aspektem zejména pro výrobní pobočky nadnárodních firem.

Význam zahraničních investorů pro město Trutnov je však ve skutečnosti větší než napovídají agregátní data ze statistiky PZI vedené ČNB. **Ve městě jsou umístěny výrobní pobočky nadnárodních koncernů Siemens, Continental Automotive, Pepperl+Fuchs a ABB, které zaměstnávají dohromady několik tisíc pracovníků,** ale jejichž investice jsou započteny ve statistice ČNB do regionů, kde mají tyto firmy v ČR své ústředí. Reálný význam a zastoupení zahraničních investic v ekonomice města je tedy větší a pobočky výše uvedených zahraničních firem patří mezi nejvýznamnější zaměstnavatele v Trutnově.

Obrázek 1.24: Stav PZI na obyvatele (v tis. Kč) v okresech Královéhradeckého kraje, 2013 – 2017



Zdroj: ČNB – Statistika PZI; ČSÚ – okresy Královéhradeckého kraje

1.1.5.1 Dílčí shrnutí

Hlavní zjištění:

- Dochází k nárůstu počtu pracovních míst na celém území SO ORP Trutnov, přičemž nejvýznamnější nárůst je přímo na území města Trutnova. Tento proces koncentrace pracovních míst do městského jádra je typickou etapou vývoje města jako hlavního jádra rozvoje celé oblasti.
- Výrazně vzrostl počet obsazených pracovních míst v SO ORP Trutnova i v Trutnově samotném (o 27,6 % od roku 2007).
- Podíl nezaměstnaných je na minimální úrovni 2 % a nelze předpokládat, že by mohlo dojít k dalšímu snížení, to je doprovázeno vyšším počtem volných pracovních míst.
- V roce 2018 připadalo ve městě Trutnov na jedno volné pracovní místo pouze 2,2 uchazečů.

⁸ Podrobnější data než na úroveň okresů nejsou k dispozici.

- V SO ORP Trutnov je od roku 2006 do roku 2018 kontinuální nárůst míry podnikatelské aktivity (s výjimkou roku 2014).
- Struktura uchazečů o zaměstnání ve městě Trutnově je poměrně stálá jak podle věku, tak podle vzdělání, a odpovídá průměrné situaci v celé ČR. Také podle délky nezaměstnanosti je struktura uchazečů o zaměstnání podobná průměrné situaci v celé ČR.
- Nejvíce volných pracovních míst bylo v roce 2018 v odvětví řemeslníci a opraváři.

1.1.6 Průzkum podnikatelského prostředí města

Sociologické šetření bylo realizováno na základě potřeb zjištění subjektivního pocitu vnímání podnikatelského prostředí ve městě Trutnov. Dotazníkové šetření a příprava dotazníku byla provedena společností PROCES – Centrum pro rozvoj obcí a regionů, s.r.o. Finální podoba dotazníku byla schválena ze strany města Trutnov. Design a realizace průzkumu byly nastaveny takovým způsobem, aby zpracovatel získal od podnikatelů potřebné informace k tvorbě strategického dokumentu.

Datum sběru: 11. - 26.03.2019

Počet respondentů: 56

Průzkum byl proveden na reprezentativním výběrovém souboru podnikatelů, kde jsou zastoupeny všechny velikostní kategorie společností. Dotazníkové šetření se zúčastnilo celkem 56 respondentů z řad podnikatelů a živnostníků podnikajících v Trutnově, z nichž bylo 35 právnických osob a 21 OSVČ. Telefonicky bylo osloveno 175 náhodně vybraných subjektů, z čehož 55 požádalo o zaslání dotazníků e-mailem, 59 odmítlo zúčastnit se průzkumu a 42 respondentů vyplnilo dotazník telefonicky. Z 55 obeslaných respondentů bylo e-mailem zpět zasláno 14 vyplněných dotazníků.

Tabulka 1.7: Způsob oslovení respondentů a vyplnění dotazníků

Dotazníkové šetření	Počet
Celkem osloveno	175
Odmítli zúčastnit se průzkumu	59
Dotazníky rozeslané e-mailem	55
Dotazníky vyplněné elektronicky e-mailem	14
Dotazníky zodpovězené telefonicky	42
Celkem vyplněno dotazníků	56
- právnické osoby	35
- drobní živnostníci	21

Zdroj: PROCES, Průzkum podnikatelského prostředí města Trutnov, 2019

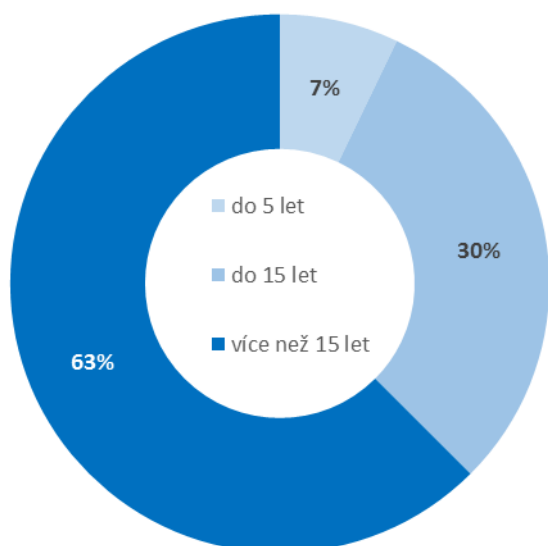
Mezi respondenty byly nejvíce zastoupeny firmy působící v oblasti služeb, a to jak malé firmy, tak velké společnosti. Další nejčteněji zastoupená podnikatelská oblast byl zpracovatelský průmysl, kde byli respondenty převážně větší společnosti zaměstnávající 50 – 250 zaměstnanců.

Tabulka 1.8: Odvětví podnikatelské činnosti respondentů

Odvětví	Podíl respondentů
Ostatní veřejné, sociální a osobní služby	36%
Zpracovatelský průmysl	25%
Stavebnictví	13%
Obchod, opravy motor. vozidel a výrobků	11%
Ubytování a stravování	5%
Vzdělávání	5%
Činnosti v oblasti nemovitostí, pronájmu	4%
Výroba a rozvod elektřiny, plynu a vody	2%

Zdroj: PROCES, Průzkum podnikatelského prostředí města Trutnov, 2019

Z grafů níže vyplývá, že naprostá většina respondentů podniká v Trutnově více než 15 let, z čehož je zřejmé, že Trutnov nabízí stabilní podnikatelské prostředí. Většina z nich jsou malí podnikatelé a živnostníci s počtem zaměstnanců do 10 osob, z telefonických rozhovorů však vyplynulo, že se jedná převážně o firmy s 1 – 2 zaměstnanci.

Obrázek 1.25: Délka podnikání respondentů

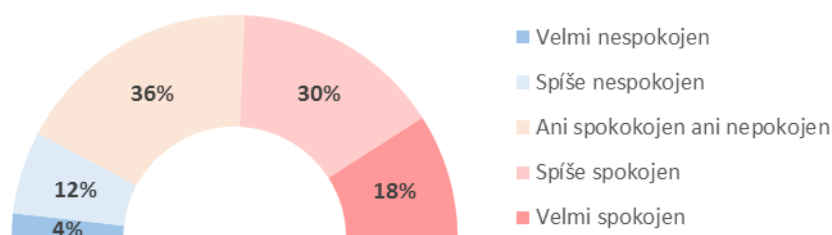
Zdroj: PROCES, Průzkum podnikatelského prostředí města Trutnov, 2019

Tabulka 1.9: Velikostní struktura respondentů

Počet zaměstnanců	Počet respondentů	%
méně než 10	36	64,3%
10 až 50	9	16,1%
50 až 250	7	12,5%
nad 250	4	7,1%
Celkem	56	100,0%

S podnikáním v Trutnově je spokojena téměř polovina podnikatelů, dalších 36 % nemá ke spokojenosti s podnikáním vyhraněný názor. Pouze 16 % respondentů je s podmínkami podnikání nespokojeno.

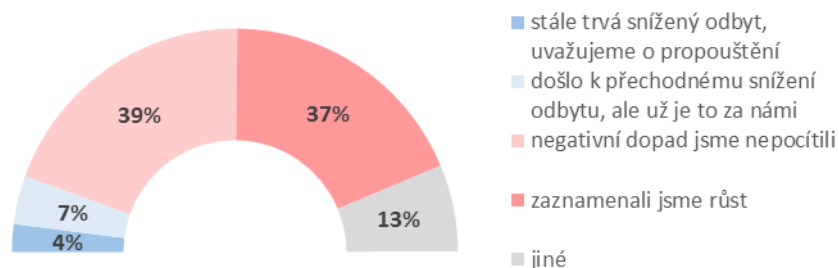
Obrázek 1.26: Spokojenost s podnikáním v Trutnově podle respondentů



Zdroj: PROCES, Průzkum podnikatelského prostředí města Trutnov, 2019

Většina respondentů nepocítila v posledních letech negativní dopad na své podnikání, 37 % pak dokonce zaznamenalo růst. Mezi jiné dopady současné ekonomické situace respondenti uváděli skutečnost, že se jich otázka netýká, nebo má jejich podnikání klesající tendenci, nebo že letos odchází do důchodu, mají podnikání jen jako přivýdělek k důchodu, anebo že jsou závislí na dotacích a předem vědí, jak se bude ekonomika jejich firmy vyvíjet.

Obrázek 1.27: Vliv ekonomické situace na podnikání respondentů



Zdroj: PROCES, Průzkum podnikatelského prostředí města Trutnov, 2019

K otevřené otázce „**Uveďte významná pozitiva místního podnikatelského prostředí**“ se vyjádřili jen někteří respondenti a nejčastěji uváděli výhodnou lokalitu města v podhůří Krkonoš, kde se dobře žije i podniká, díky dobré dosažitelnosti služeb i okolních měst.

Tabulka 1.10: Pozitiva podnikatelského prostředí podle respondentů

Pozitiva podnikatelského prostředí	Počet respondentů
Poloha města, dobrá dostupnost	10
Vhodné prostředí pro podnikání, možnost rozvoje	9
Podpora podnikatelů ze strany města	6
Kvalitní životní prostředí	5
Stabilita prostředí	3
Kvalifikovaná pracovní síla	2
Stabilní vedení města	1
Důraz na kvalitu práce	1

Zdroj: PROCES, Průzkum podnikatelského prostředí města Trutnov, 2019

Město Trutnov vnímají jako přívětivou, hezkou a klidnou lokalitu, kde je podnikání podporováno také ze strany města. Byla zmíněna také diverzifikace portfolia firem v technických oblastech.

Obrázek 1.28: Pozitiva podnikatelského prostředí podle respondentů



Zdroj: PROCES, Průzkum podnikatelského prostředí města Trutnov, 2019

Nejčastěji zmiňovaným negativním faktorem pro rozvoj podnikání byl naprostý nedostatek kvalifikované pracovní síly. Respondenti vnímali tento faktor jako zásadní a při telefonickém šetření bylo zjevné, že situace na trhu práce je v Trutnově velmi nepříznivá. Téměř všichni respondenti, kteří jako omezující faktor pro své podnikání uvedli silniční dopravu, vyjádřili naději, že bude brzy započata výstavba dálnice, i když pochybovali o tom, že by výstavbu mohlo město Trutnov nějak významně ovlivnit.

Tabulka 1.11: Faktory omezující podnikání podle respondentů

Faktory omezující podnikání	Podíl odpovědí
Nedostatek kvalifikované pracovní síly	26%
Silniční doprava	24%
Cena práce	13%
Ekonomická situace v našem regionu	9%
Domácí konkurence	7%
Ceny energií	7%
Vzdálenost od center (hlavní a krajské město)	6%
Cena materiálů (vstupních surovin)	5%
Zahraniční konkurence	2%
Železniční doprava	1%

Zdroj: PROCES, Průzkum podnikatelského prostředí města Trutnov, 2019

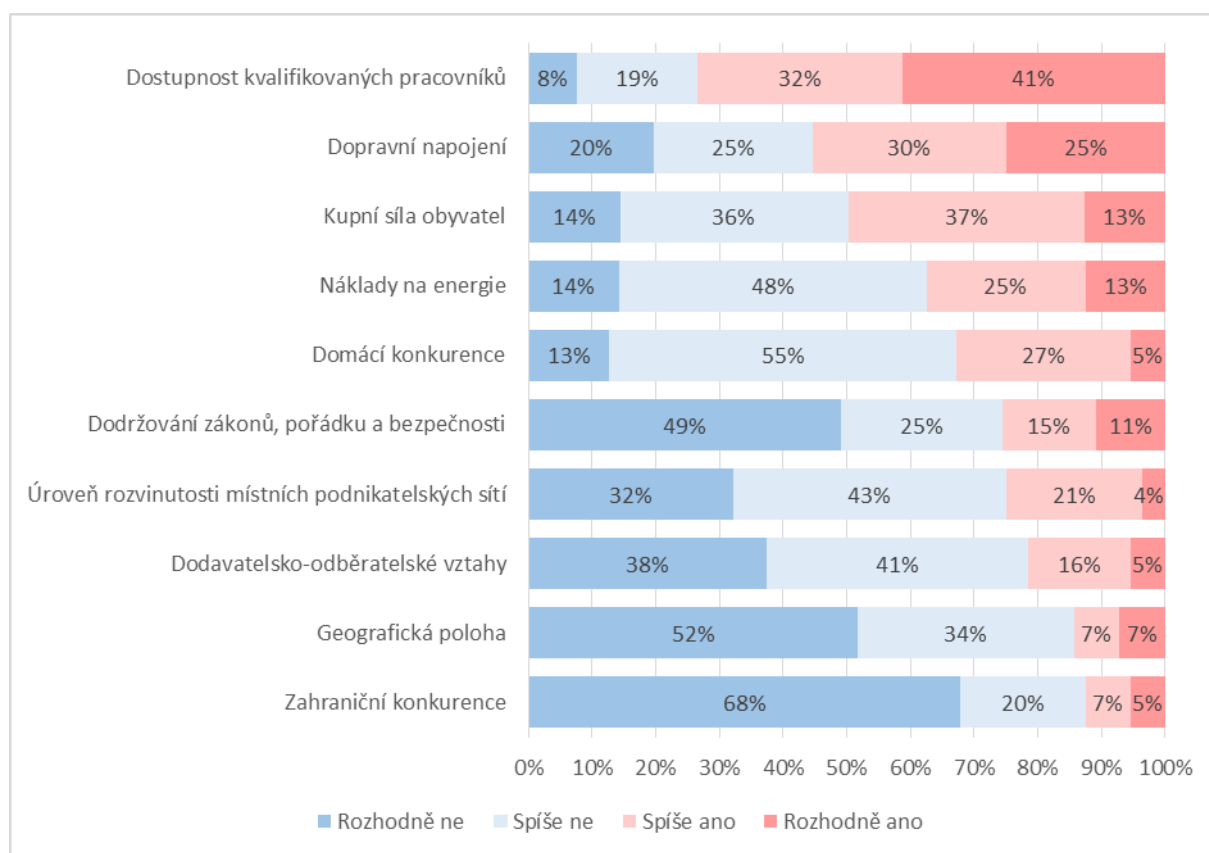
Jako **ostatní faktory** omezující podnikání respondenti uvedli (jedná se o odpovědi jednotlivců):

- počasí v sezóně - má dopad především na podnikatele poskytující ubytovací a volnočasové služby;
- trh s dřívím – jedná se o velmi specifickou oblast;
- nedostatečná nabídka nemovitostí;
- byrokracie a neochota ze strany městského úřadu
- nedostatečná podpora malých podnikatelů ze strany města;

- o podpora zahraničních investic ze strany města - investoři následně k sobě přetahují pracovní sílu, které je v Trutnově a jeho okolí nedostatek;
- o konkurence na trhu práce zvedá v Trutnově mzdy;
- o chybí zázemí pro mladou kvalifikovanou pracovní sílu, především bydlení pro mladé rodiny;
- o velké obchodní řetězce, které nabízejí levné a nekvalitní zboží – tato skutečnost negativně ovlivňuje drobné živnostníky provozující maloobchod.

Neutěšená situace v dostupnosti kvalifikovaných pracovníků se jasně projevila i v další otázce: „**Mají uvedené faktory negativní vliv na podnikání Vaší firmy a její budoucnost?**“, kdy 73 % respondentů považuje nedostatek pracovní síly jako katastrofální. 55 % dotázaných by uvítalo lepší dopravní napojení do Trutnova, aby se jejich podnikání mohlo efektivněji rozvíjet, a 50 % respondentů spojuje úroveň kupní síly obyvatel s mírou možnosti rozvoje své firmy. Většina respondentů (60 %) si je vědoma svého pevného postavení na trhu a nepovažují domácí konkurenci jako negativní faktor ovlivňující jejich podnikání. Vliv zahraniční konkurence je pro trutnovské podnikatele zanedbatelný.

Obrazek 1.29: Faktory s negativním vlivem na rozvoj podnikání respondentů



Zdroj: PROCES, Průzkum podnikatelského prostředí města Trutnov, 2019

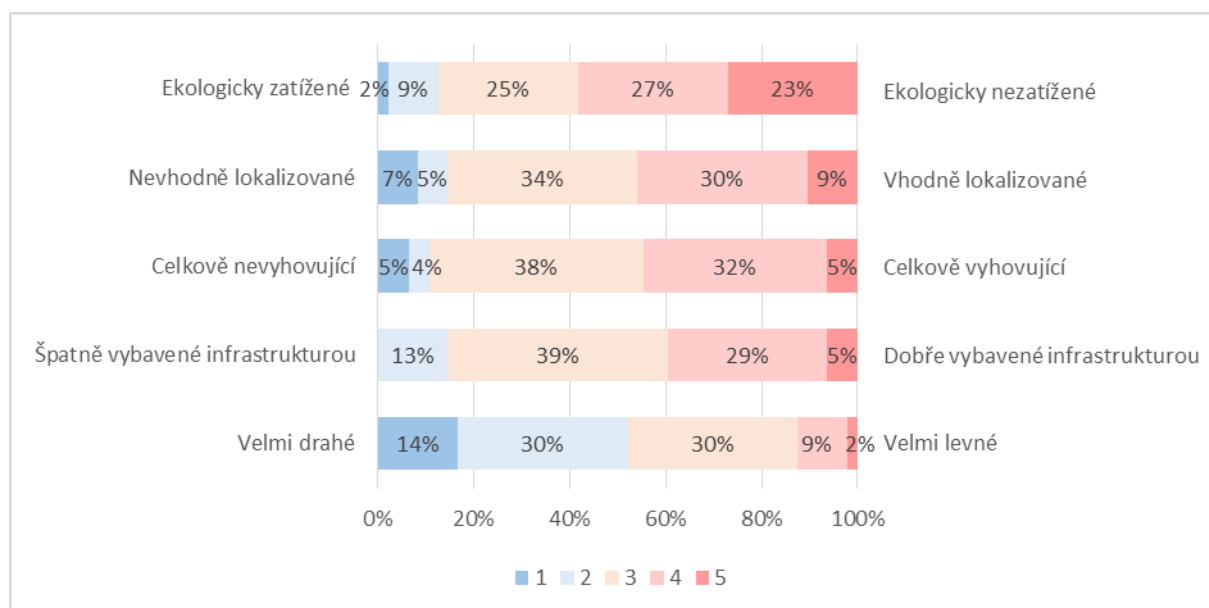
Tabulka 1.12: Plánovaná expanze respondentů spojená s potřebou vhodné nemovitosti či pozemku

Investice do budovy či pozemku	Podíl respondentů
Nezvažuje o investici do budovy, či pozemku	77%
Výrobní nemovitosti	13%
Pozemek na výstavbu	13%
Nemovitosti k účelu poskytování služeb	9%
Administrativní nemovitosti	7%
Nemovitosti k účelu obchodu	0%

Zdroj: PROCES, Průzkum podnikatelského prostředí města Trutnov, 2019

Pouze 13 z 56 dotázaných subjektů, tj. 23 %, zvažuje v následujících letech koupi nemovitosti k podnikatelským účelům. I když většina respondentů neuvažuje o koupi nemovitosti v Trutnově nebo jeho okolí, v dotazníkovém šetření se k charakteristice pozemků vyjádřili téměř všichni. Jen 8 respondentů se k této otázce nevyjádřilo. Podnikatelé považují pozemky v Trutnově za ekologicky nezatížené, spíše vhodně lokalizované, dostatečně vybavené infrastrukturou a celkově spíše vyhovující, avšak drahé. V průběhu rozhovorů si mnoho respondentů stěžovalo, že nabídka pozemků v Trutnově je malá.

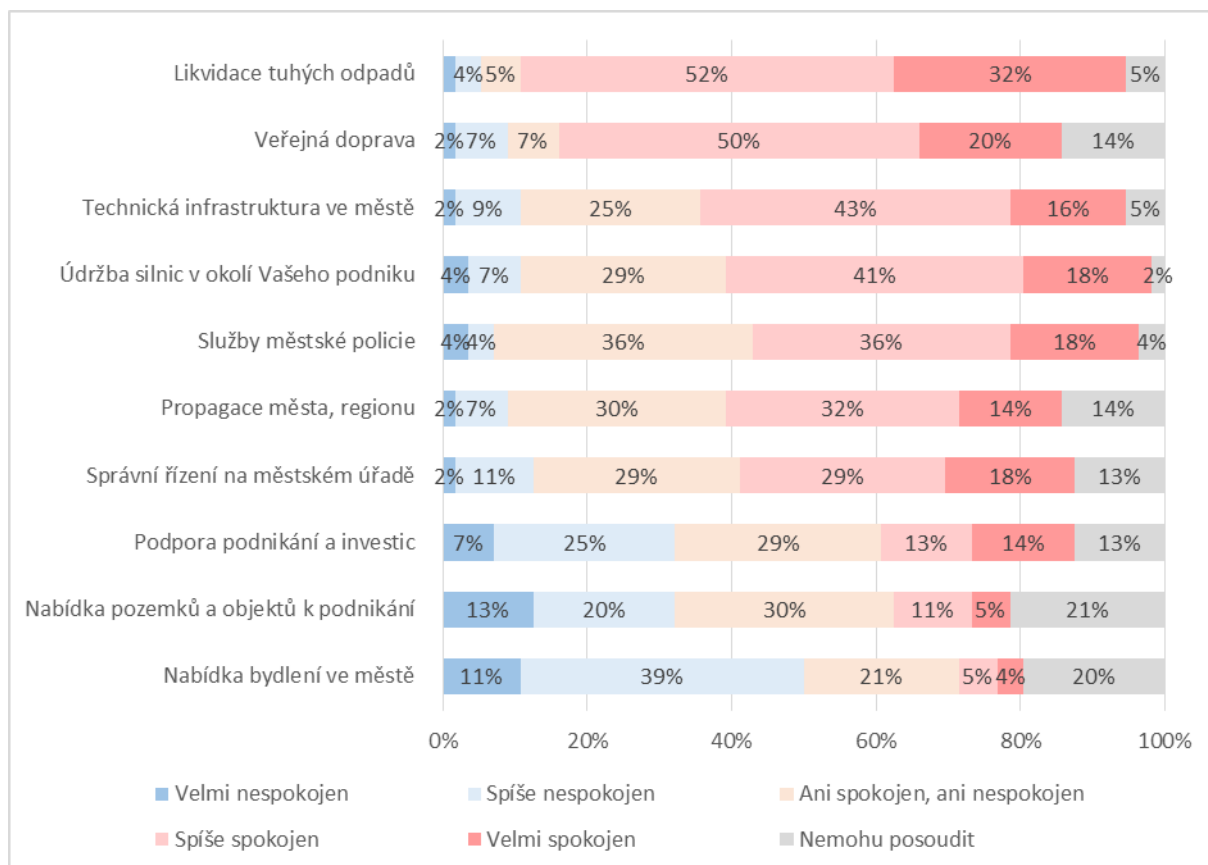
Obrázek 1.30: Charakteristika pozemků v Trutnově a nejbližším okolí podle respondentů



Zdroj: PROCES, Průzkum podnikatelského prostředí města Trutnov, 2019

Jak dokládá níže uvedený graf, podnikatelé jsou se službami města Trutnova spokojeni, především s likvidací tuhých odpadů a veřejnou dopravou. Největší nespokojenost je spojena s nabídkou nemovitostí k podnikání, nabídkou bydlení ve městě a také s podporou podnikání a investic.

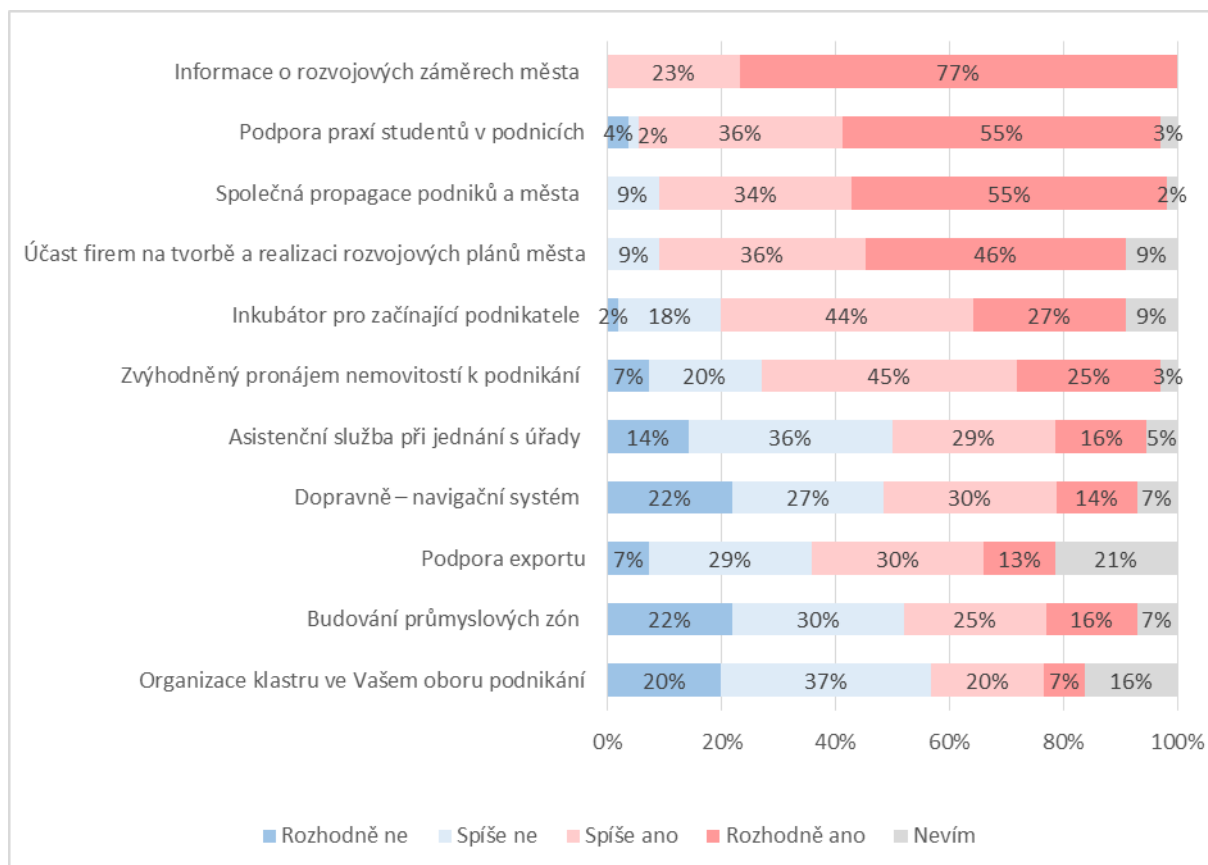
Obrázek 1.31: Hodnocení spokojenosti respondentů s poskytováním vybraných služeb



Zdroj: PROCES, Průzkum podnikatelského prostředí města Trutnov, 2019

Dle průzkumu by všichni podnikatelé ocenili, kdyby jim město Trutnov poskytovalo informace o svých záměrech. Naprostá většina dotázaných si myslí, že je nutné podpořit praxe studentů v podnicích, což by mohlo přispět k řešení současné nepříznivé situace na trhu práce. Podnikatelé si myslí, že dnešní mládež není ve školách dostatečně motivována ani vhodně připravována na své budoucí povolání. Dále by respondenti uvítali společnou propagaci podniků a města k podpoře jejich podnikání. I když většina respondentů působí na trhu déle než 15 let, podporu začínajících podnikatelů vnímají jako velmi pozitivní a žádanou. Podporu exportu, budování průmyslových zón a organizování klastrů naopak nevnímají jako příliš přínosné. 70 % dotázaných by uvítalo zvýhodněný pronájem nemovitostí k podnikání.

Obrázek 1.32: Preference služeb města podle respondentů



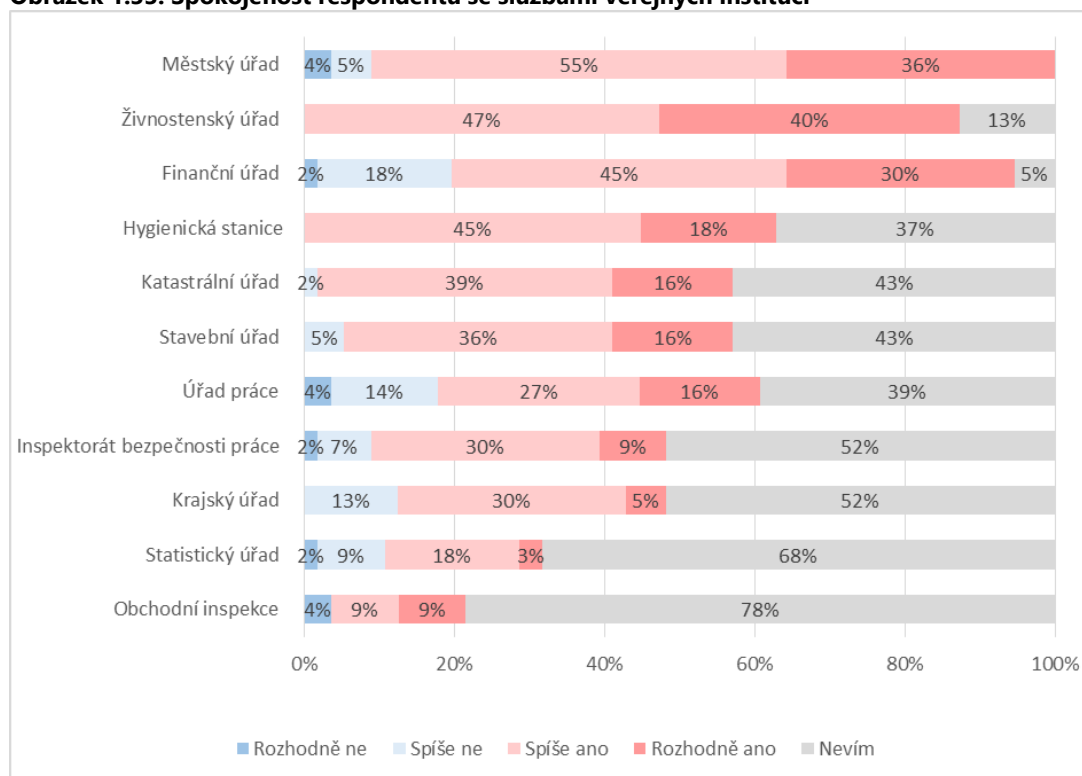
Zdroj: PROCES, Průzkum podnikatelského prostředí města Trutnov, 2019

K otevřené otázce „**Které další služby by podle Vašeho názoru měla radnice poskytovat, aby Vám pomohla v podnikání?**“ se vyjádřili jen někteří respondenti. Většina podnikatelů neočekává od radnice poskytování dalších služeb. Pouze 4 respondenti se shodli, že by bylo vhodné poskytnutí reklamních ploch, zvýhodněné inzerce, propagace firem. Dále byly zmíněny následující služby:

- Kontejnery firmám na ekologický odpad
- Rozmanitější nabídka v oblasti nemovitostí
- Podpora školství a bydlení
- Dotace na zaučení absolventů škol a nových zaměstnanců
- Bezúročné půjčky pro začínající podnikatele
- Vyhlásování veřejných výběrových řízení na poskytování služeb městu

Veřejné instituce hrají nemalou roli v podpoře podnikání. Dle dotazníkového šetření jsou oslovení podnikatelé nejvíce spokojeni se službami městského úřadu, dále živnostenského úřadu a finančního úřadu. S ostatními institucemi respondenti často neměli žádnou zkušenost. Za zmínku stojí, že k poskytovaným službám živnostenského úřadu a hygienické stanice neměli podnikatelé absolutně žádné výhrady.

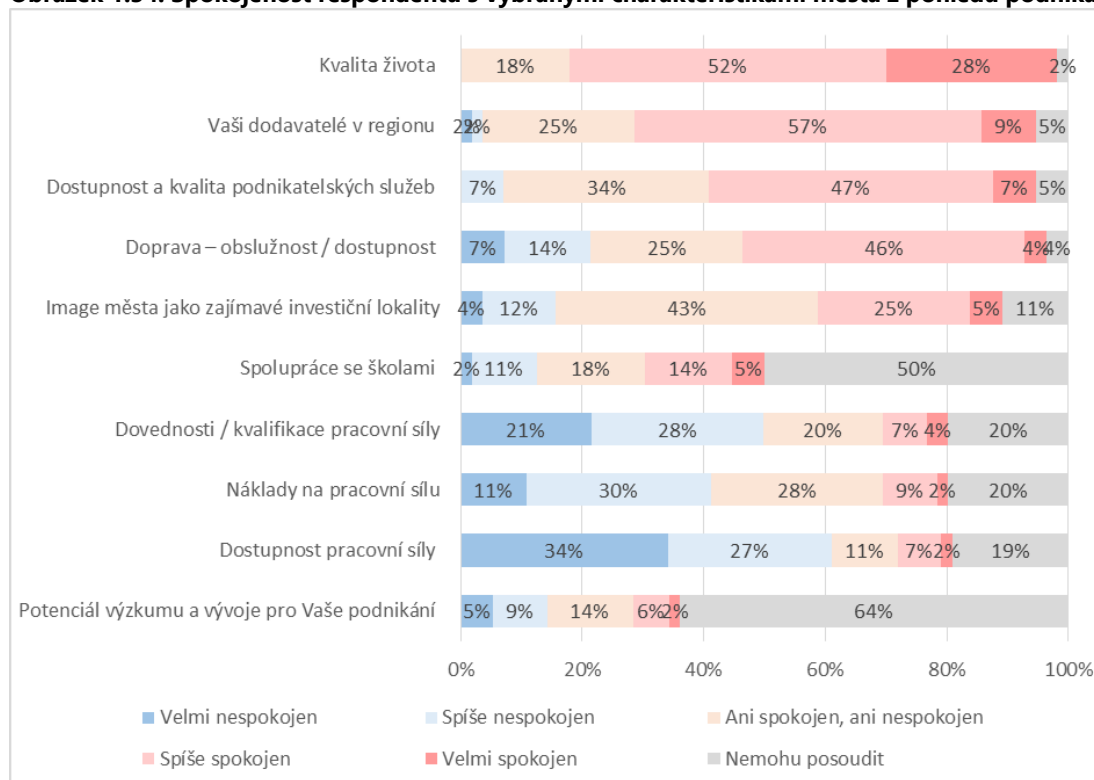
Obrázek 1.33: Spokojenost respondentů se službami veřejných institucí



Zdroj: PROCES, Průzkum podnikatelského prostředí města Trutnov, 2019

Respondenti jsou s životem v Trutnově velmi spokojeni, což při rozhovorech dávali také najevo. Spokojeni jsou s dodavateli, dostupností a kvalitou služeb, dopravou ve městě. Graf opět potvrzuje nespokojenost podnikatelů s dostupností kvalifikované pracovní síly. Polovina podnikatelů nemá žádné zkušenosti se spoluprací se školami, ale přesto většina podnikatelů vnímá, že spolupráce firem a škol je nutná.

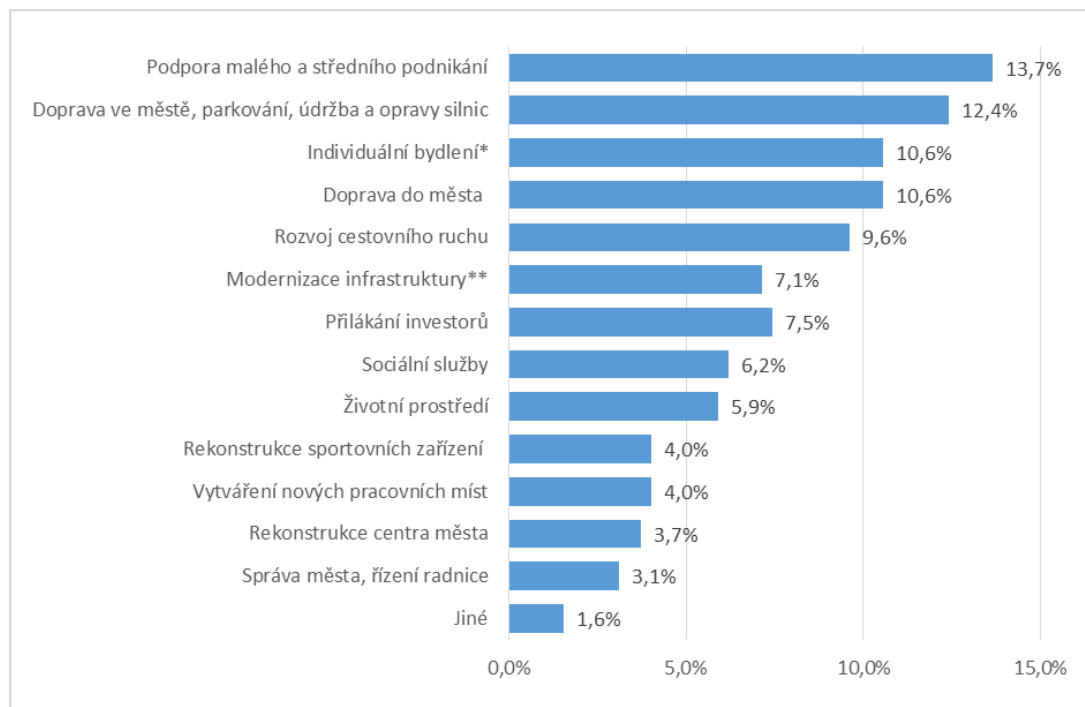
Obrázek 1.34: Spokojenost respondentů s vybranými charakteristikami města z pohledu podnikání



Zdroj: PROCES, Průzkum podnikatelského prostředí města Trutnov, 2019

Jako prioritní oblasti rozvoje města označují podnikatelé podporu malého a středního podnikání, dopravu ve městě, zvláště pak v okrajových částech Trutnova, parkování ve městě, údržbu a opravu silnic. Respondenti by také prioritně řešili individuální bydlení, dopravu do města a rozvoj cestovního ruchu. K rekonstrukci centra města a sportovních zařízení se dotazovaní vyjadřovali pochvalně s tím, že město rekonstrukci již zajistilo a podnikatelé jsou s ní spokojeni, takže další není v nejbližší době nutná. Co se týče otázky přilákání investorů, podnikatelé se obávají konkurence a dalšího odlivu kvalifikovaných pracovníků do nových firem.

Obrázek 1.35: Preference rozvojových oblastí města podle respondentů



Zdroj: PROCES, Průzkum podnikatelského prostředí města Trutnov, 2019

Pozn.:* vhodné pozemky, technická infrastruktura

** např. vodovody, kanalizace

V položce „**Jiné**“ podnikatelé uvedli:

- odbourání byrokracie na úřadech
- aktivní podpora rekreačního podnikání pro obyvatele
- přilákání nových obyvatel, kteří by byli potenciálně novými kvalifikovanými zaměstnanci
- zajištění větrolamů kolem silnic

Na otázku „**Co byste ještě chtěli sdělit?**“ odpovědělo 21 respondentů z 56, většinou z řad nespokojených podnikatelů. Věcnými podněty byly:

- Společné řešení napojení průmyslových zón na obytné zóny za účelem dostupnosti zaměstnanců nejen dopravními prostředky (auto, bus), ale i pro pěší/cyklisty.
- Podnikatelsky využít prázdná místa ve městě a nezabírat zbytečně zemědělskou půdu pro novou výstavbu.
- Chybějící dálnice brzdí rozvoj podnikání.
- Dopravní síť je špatná, hlavně na periferiích města; oblasti jako Poříčí nebo Zelená Louka by si zasloužily celkovou rekonstrukci a revitalizaci, silnice jsou také ve špatném stavu; centrum města a sportoviště již byly zrekonstruovány dostatečně.
- Pokud budou podmínky pro bydlení mladých rodin a singl pracovníků a výborné dopravní podmínky, pak Trutnov nepotřebuje žádnou propagaci.
- Zlepšit služby městské policie – nejsou vidět v ulicích; řešit volně pobíhající psy; zajistit větší pružnost městské policie.
- Vybudovat nová dětská hřiště a zajistit bezpečné koupání v místních rybnících.
- Vysázení zeleně na náměstí, osázení mýtin opět lesy.

Tabulka 1.13: Podněty a vzkazy respondentů

Složení vzkazů	Počet respondentů
Odpovědi celkem	21
Kladné reakce	4
Negativní reakce	9
Věcné podněty	8

Zdroj: PROCES, Průzkum podnikatelského prostředí města Trutnov, 2019

1.1.6.1 Dílčí shrnutí

Hlavní zjištění:

- *Spokojeno s podnikáním na území města Trutnov je 48 % podnikatelských subjektů a jen 16 % je nespokojeno.*
- *Větší zaměstnavatelé vidí jako zásadní problém nedostatek kvalifikované pracovní síly, v této oblasti by uvítali pomoc od města, např. přilákání nových obyvatel do území, kteří by mohli být potenciální zaměstnanci, a zlepšení spolupráce se školami.*
- *Všichni podnikatelé očekávají další rozvoj podnikatelských aktivit území spojený s dobudováním dálnice D11.*
- *Většina podnikatelů by ráda vytvořila společnou propagaci s městem a tím i zvýšení atraktivity oblasti.*
- *Přibližně třetina podnikatelů považuje za nedostatečnou nabídku pozemků a objektů k podnikání.*
- *Přibližně čtvrtina podnikatelů požaduje revitalizaci okrajových částí Trutnova, včetně opravy silnic a zlepšení dopravní obslužnosti veřejnou hromadnou dopravou těchto částí.*

1.1.7 Cestovní ruch

Cestovní ruch (CR) je z hlediska ekonomického rozvoje chápán jako důležité odvětví místní ekonomiky, které je orientováno na export služeb a produktů návštěvníkům, kteří do města a jeho blízkého okolí přijíždí trávit svůj čas. Pozitivní vliv cestovního ruchu na místní ekonomický rozvoj je historicky prokázán a stejně jako dnes města soutěží o investiční přízeň významných firem a o nová pracovní místa, tak turistické destinace soutěží o přízeň návštěvníků a snaží se každoročně přilákat jejich větší počet. V oblasti cestovního ruchu je velmi důležité si uvědomit, že ne každý region, město či oblast má přirozené dispozice tyto aktivity rozvíjet tak úspěšně, jako je tomu v Krkonoších.

1.1.7.1 Analýza cestovního ruchu

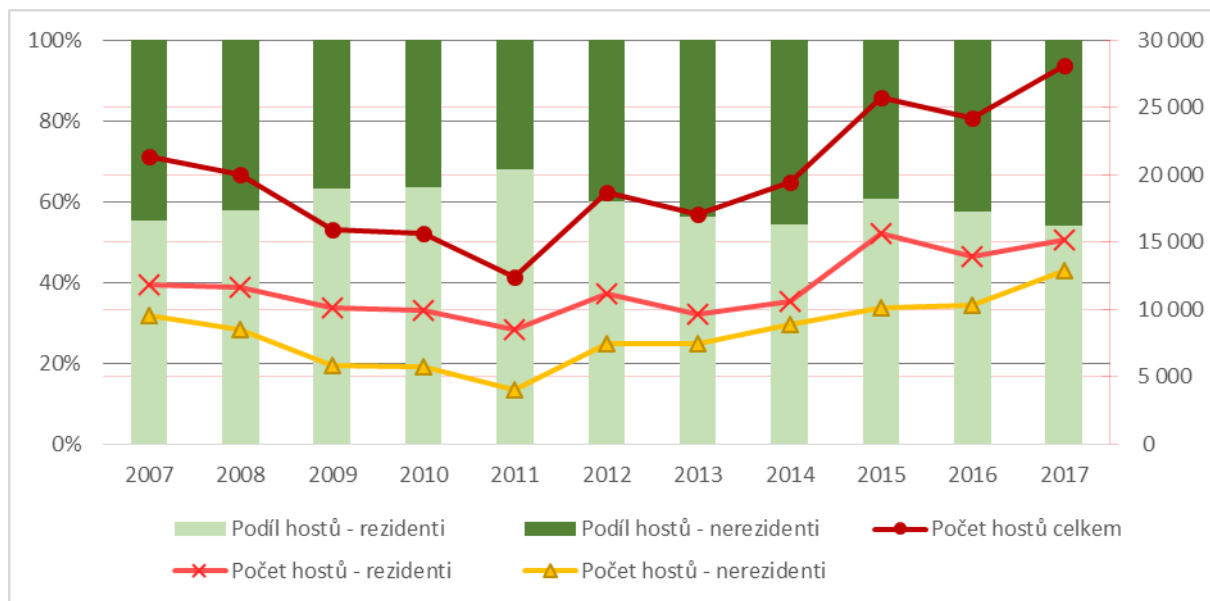
Podmínky pro rozvoj cestovního ruchu ve městě Trutnov a jeho okolí lze posoudit na základě poptávky. Určitý obraz je možné získat z dat o vývoji počtu návštěvníků hromadných ubytovacích zařízení⁹. V rámci celokrajského srovnání se město Trutnov řadí z hlediska návštěvnosti mezi méně významné turistické cíle, kdy se na celkové návštěvnosti Královéhradeckého kraje, která byla v roce 2017 přes 1,2 mil. ubytovaných hostů, podílí pouze 2,23 %, v rámci SO ORP Trutnov se město Trutnov podílí na návštěvnosti 9,77 %. Obě tyto hodnoty však vykazují postupný rostoucí trend.

⁹ Údaje jsou monitorovány ČSÚ, provozovatelé ubytovacích zařízení však nemají povinnost vykazovat počty návštěvníků ani informace o délce pobytu. Proto je nutné na uvedená data pohlížet s určitou mírou zkeslení.

Návštěvnost města (viz graf níže) měla dlouhodobou klesající tendenci až do roku 2011, kdy začala atraktivita města pro turisty opět stoupat. V roce 2017 město navštívilo 28 087 osob, což stále nepřevyšuje původní hodnotu z roku 2004, kdy město navštívilo celých 36 980 osob, ale už převyšuje hodnotu roku následujícího (2005), a to o 3 346 návštěvníků.

Ve všech hodnocených letech převažují turisté z ČR nad turisty zahraničními. Nejmenší podíl zahraničních turistů navštívil Trutnov roku 2011 (31,96 %; 3 973 návštěvníků), nejatraktivnější bylo město pro zahraniční turisty bezpochyby v průběhu roku 2017 (45,89 %; 12 888 zahraničních návštěvníků). Celkově lze z výše uvedeného tvrdit, že atraktivnost města se zvyšuje, v návštěvnosti lze pozorovat pozitivní trend.

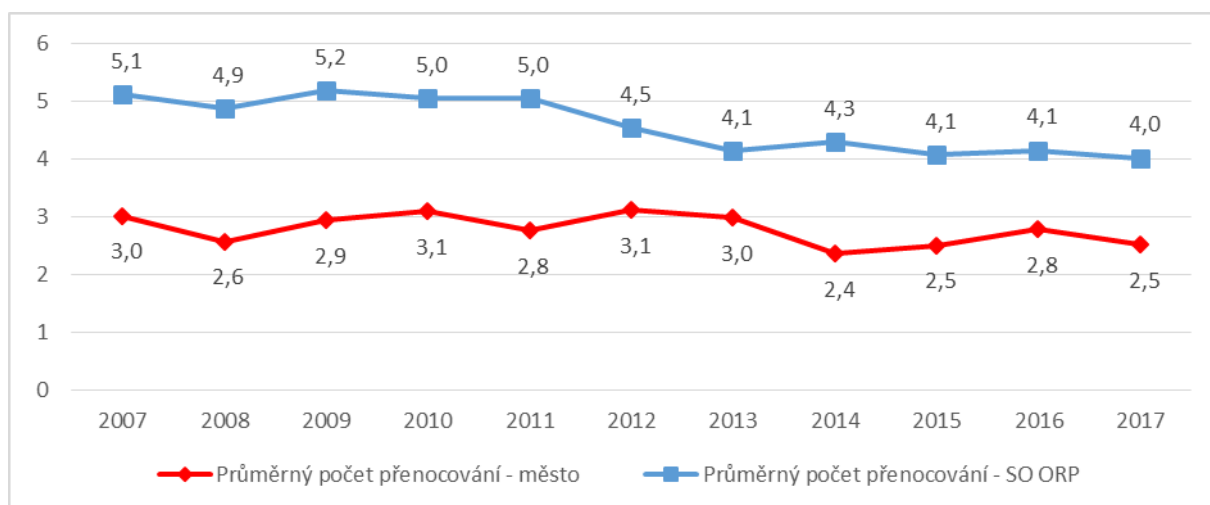
Obrázek 1.36: Vývoj návštěvnosti města Trutnova – tuzemští a zahraniční návštěvníci v letech 2007 – 2017, podíl a vývoj počtu příjezdů



Zdroj: Český statistický úřad, Veřejná databáze

V grafu níže je znázorněn průměrný počet přenocování (ve dnech) v Trutnově v porovnání s celým územím SO ORP Trutnov. Zatímco u celého ORP lze vidět klesající tendence, kdy návštěvník ubytovacích zařízení v roce 2007 strávil v průměru 5,1 noci a v roce 2017 o 1,1 noci méně, v samotném městě tato hodnota kolísá a spíše stagnuje, i když lze také vidět pokles z 3 na 2,5 noci.

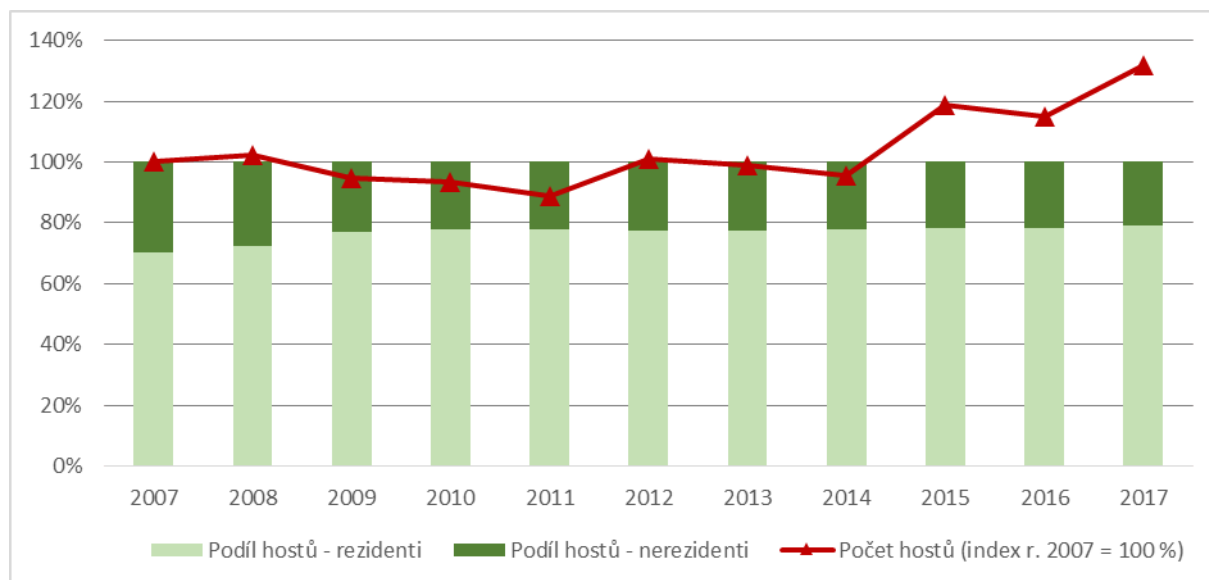
Obrázek 1.37: Průměrný počet přenocování v Trutnově a v SO ORP v letech 2007 – 2017 (počet dní)



Zdroj: Český statistický úřad, Veřejná databáze

Z hlediska vývoje návštěvnosti hromadných ubytovacích zařízení SO ORP Trutnov od roku 2007 do roku 2014 je patrná dlouhodobá stagnace, která se po roce 2014 změnila v pozitivní nárůst. V roce 2017 dosahovala 131,6 % roku 2007. Poměr cizinců v ubytovacích zařízeních SO ORP Trutnov je nižší než v samotném městě Trutnov. Pohybuje se za posledních 10 let průměrně okolo 23 % a má klesající tendenci, ve městě to je téměř 41 % a trend je rostoucí.

Obrázek 1.38: Vývoj návštěvnosti SO ORP Trutnova – tuzemští a zahraniční návštěvníci v letech



Zdroj: Český statistický úřad, Veřejná databáze

V přehledových tabulkách níže jsou uvedeny počty HUZ (hromadných ubytovacích zařízení) ve městě a v SO ORP. Mezi lety 2012 a 2017 nedošlo ve městě k podstatným změnám v počtech ubytovacích zařízení, podle jmenného seznamu HUZ (ČSÚ) se ale počet od roku 2017 zvýšil o 4 zařízení. Ačkoliv se ve městě počet ubytovacích zařízení zvýšil, celkový počet pokojů i lůžek je menší (od roku 2012 o 43 lůžek méně). Data pro ORP již mají větší vypovídací hodnotu, od roku 2012 došlo ke snížení počtu HUZ o 19 zařízení, v přepočtu na lůžka je to o 516 lůžek méně.

Tabulka 1.14: Přehled HUZ ve městě a ve SO ORP Trutnov v letech 2012 a 2017

Rok	HUZ celkem	Hotel, motel, hotel					Hotel garni	Penzion	Kemp	Chatová osada	Turistická ubytovna	Ostatní HUZ
		5*	4*	3*	2*	1*						
Město Trutnov												
2012	12	0	1	4	0	0	0	3	2	0	0	2
2017	13	0	3	3	0	0	0	4	1	0	0	2
2019*	17	0	3	4	0	0	0	5	1	0	0	4
SO ORP Trutnov												
2012	379	0	5	26	8	4	1	174	6	1	17	137
2017	360	0	7	24	9	3	2	162	5	1	16	131

Zdroj: ČSÚ, veřejná databáze, *Zdroj 2: ČSÚ, HUZ ČR, data k 11. 3. 2019, dostupné z: <https://vdb.czso.cz/huz/obhuz.jsp?k=579025>

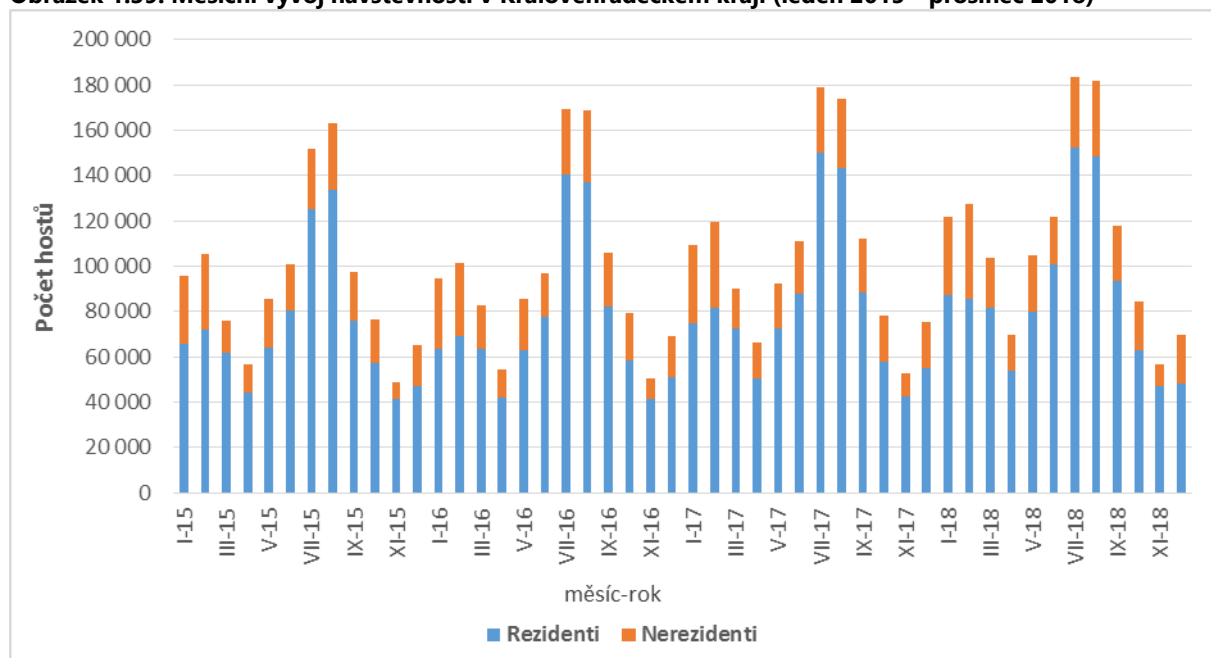
Tabulka 1.15: Počet HUZ, pokojů, lůžek, míst pro stany a karavany ve městě a ve SO ORP Trutnov v letech 2012 a 2017

Rok	HUZ		Pokoje		Lůžka		Místa pro stany a karavany
	Počet	Podíl	Počet	Podíl	Počet	Podíl	
Město Trutnov							
2012	12	3,2%	346	6,5%	861	5,8%	i.d.
2017	↑ 13	↑ 3,6%	↓ 320	↓ 6,4%	↓ 818	↓ 5,7%	i.d.
SO ORP Trutnov							
2012	379	100%	5 295	100%	14 942	100%	321
2017	↓ 360	100%	↓ 5 015	100%	↓ 14 426	100%	↓ 293

Zdroj: Český statistický úřad, Veřejná databáze, Pozn. HUZ = hromadné ubytovací zařízení, i.d. = údaj je důvěrný, není poskytnut

Na následujícím grafu je patrné, že Královéhradecký kraj je v posledních letech nejvíce navštěvován v letním období, konkrétně návštěvnost v hromadných ubytovacích zařízeních je největší v červenci a srpnu. Nejvíce zahraničních turistů však kraj navštěvuje v zimních měsících (leden, únor). V srpnu 2018 se v Královéhradeckém kraji ubytovalo celkem 33 108 osob.

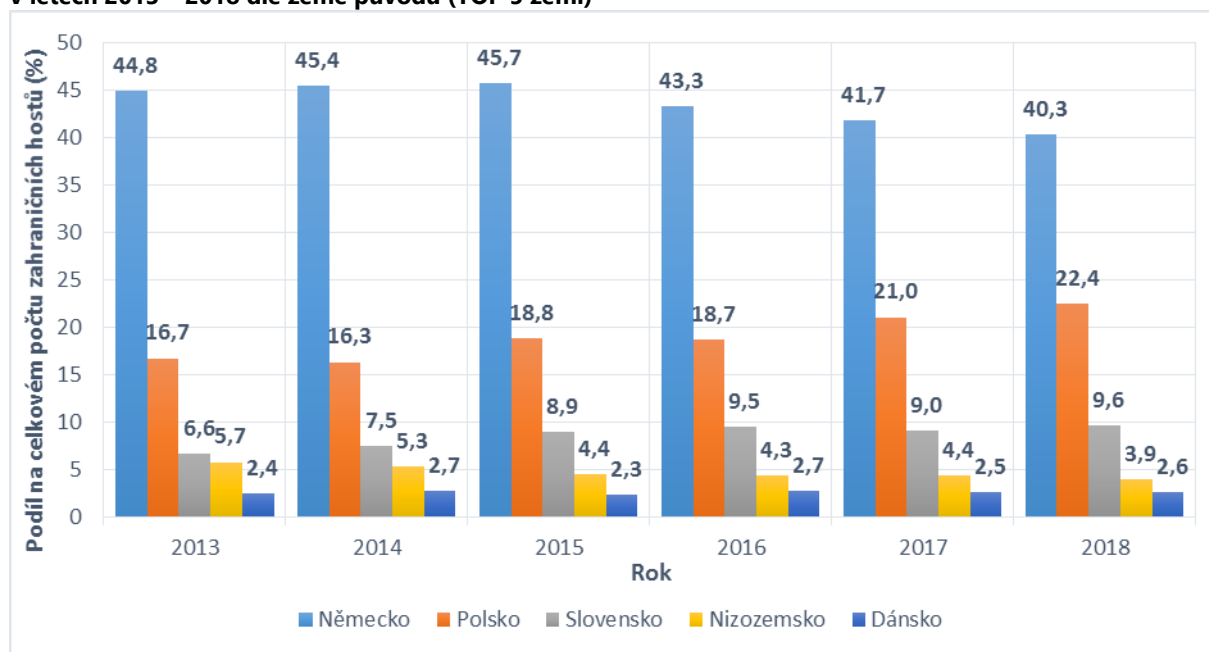
Obrázek 1.39: Měsíční vývoj návštěvnosti v Královéhradeckém kraji (leden 2015 - prosinec 2018)



Zdroj: ČSÚ, veřejná databáze

Největší počet zahraničních hostů přijíždí na území Královéhradeckého kraje dlouhodobě z Německa, i když od roku 2013 podíl německých turistů na celkovém počtu osob ze zahraničí poklesl z téměř 45 % na 40,3 %. Naopak dochází k nárůstu počtu návštěvníků z dalších sousedních států. Podíl slovenských i polských návštěvníků na celkovém počtu osob ze zahraničí se od roku 2013 do roku 2018 navýšil o více než 3 %. Největší počet zahraničních hostů byl v roce 2018 z již zmíněného Německa, Polska, Slovenska a více než 2% podíl na celkovém počtu zahraničních návštěvníků měly ještě Nizozemsko, Dánsko a Rusko.

Obrazek 1.40: Vývoj počtu hostů v hromadných ubytovacích zařízeních v Královéhradeckém kraji v letech 2013 – 2018 dle země původu (TOP 5 zemí)



Zdroj: ČSÚ, veřejná databáze

Na základě dat z mobilních operátorů je v níže uvedené tabulce rozdělena celková návštěvnost Krkonoš dle 3 oblastí. Krkonoše východ mají nejvyšší počet přenocování na 1 turistu (tj. osoba, která zde přenocovala) a nejvyšší počet turistodnů, který je ovlivněn především domácími turisty. U výletníků (tj. jednodenní návštěvník bez přenocování) Krkonoše východ dosahují vyšších absolutních hodnot než Krkonoše západ i střed.

Tabulka 1.16: Celková návštěvnost Krkonoš 2018 – celé pohoří

	KRKONOŠE ZÁPAD			KRKONOŠE STŘED			KRKONOŠE VÝCHOD		
	Domácí	Zahraníční	CELKEM	Domácí	Zahraníční	CELKEM	Domácí	Zahraníční	CELKEM
Turisté	355 625	99 152	454 777	590 792	170 165	760 957	484 889	77 278	562 167
24 hod pobyty	788 731	270 627	1 059 358	1 377 825	466 847	1 844 672	1 142 005	196 131	1 338 136
Přenocování	1 117 531	310 714	1 428 245	1 896 455	532 322	2 428 777	1 562 869	233 591	1 796 460
Turistodny	1 525 172	406 121	1 931 293	2 551 996	696 252	3 248 248	2 102 584	306 857	2 409 441
Počet 24 hod na turistu	2,22	2,73	2,33	2,33	2,74	2,42	2,36	2,54	2,38
Počet přenocování na návštěvu	2,74	3,26	2,84	2,90	3,25	2,97	2,90	3,19	2,93
Počet přenocování na turistu	3,14	3,13	3,14	3,21	3,13	3,19	3,22	3,02	3,20
Počet turistodnů na návštěvu	3,74	4,26	3,84	3,90	4,25	3,97	3,90	4,19	3,94
Počet turistodnů na turistu	4,29	4,10	4,25	4,32	4,09	4,27	4,34	3,97	4,29
Výletníci	421 823	182 452	604 275	461 446	173 893	635 339	554 312	214 748	769 060
Výletonávštěvy (výletodny)	957 306	295 204	1 252 510	1 084 438	304 834	1 389 272	1 305 257	330 998	1 636 255
Počet návštěv na výletníka	2,27	1,62	2,07	2,35	1,75	2,19	2,35	1,54	2,13
Návštěvníci (turisté + výletníci)	777 448	281 604	1 059 052	1 052 238	344 058	1 396 296	1 039 201	292 026	1 331 227
Návštěvy celkem	1 364 569	390 633	1 755 202	1 739 089	468 744	2 207 833	1 844 140	404 228	2 248 368
Návštěvodny	2 482 478	701 325	3 183 803	3 636 434	1 001 086	4 637 520	3 407 841	637 855	4 045 696

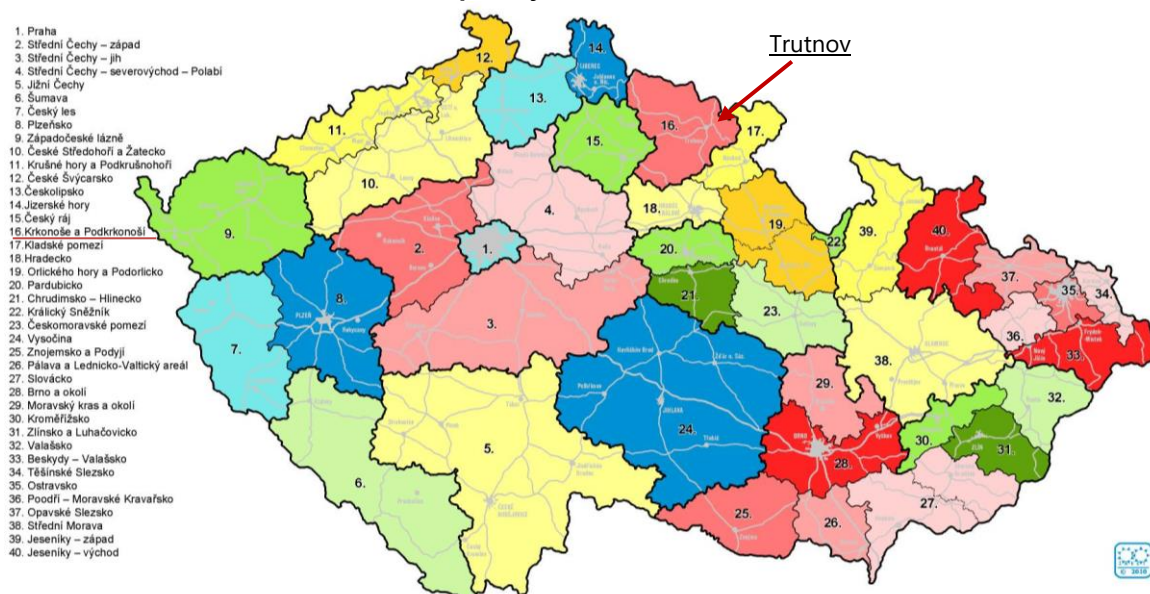
Zdroj: CE TRAFFIC Návštěvnost Krkonoš 2017, 2018. Duben 2019.

1.1.7.2 Destinační společnosti

Destinační společnosti zajišťují kooperaci a koordinaci poskytovatelů služeb cestovního ruchu na daném území za účelem zefektivnění řízení turismu. Město Trutnov leží v turistické oblasti Krkonoše a Podkrkonoší, kde působí destinační společnost Krkonoše, svazek měst a obcí, město Trutnov však není jejím členem. Valnou hromadou Krkonoše, svazek měst a obcí byl zřízen Fond cestovního

ruchu. Jeho účelem je zajištění společného postupu při péči o trvale udržitelný rozvoj turistického regionu, vytvoření fungujícího systému společné propagace, celokrkonoských projektů a prezentace na veletrzích doma i v zahraničí a s tím spojené financování. Partnerem fondu je i Turistické informační centrum Trutnov.

Obrázek 1.41: Turistické oblasti České republiky



Zdroj: CzechTourism; 2018

V území také působí **Svazek obcí Východní Krkonoše** (dále jen Svazek), který je sdružením devíti měst a obcí. Vznikl roku 2004 a jeho členy jsou: Trutnov, Mladé Buky, Svoboda nad Úpou, Janské Lázně, Černý Důl, Horní Maršov, Pec pod Sněžkou, Malá Úpa, Žacléř. **Cílem** a hlavním posláním svazku je partnerská spolupráce mezi jednotlivými obcemi a **propagace turistického regionu východní Krkonoše v rámci cestovního ruchu**. Jedním z projektů Svazku je „**Krkonošovo Království**“. Jedná se o projekt především pro rodiny s dětmi, které sbírají na vybraných turisticky významných místech razítka, za která získají poté na informačních centrech odměnu. Svazek také pořádá „**Krkonošův cyklomaraton**“, cyklistický závod pořádaný každoročně od roku 2014, který začíná i končí v Trutnově. **V součinnosti se Svazkem obcí Východní Krkonoše město Trutnov usiluje o rozšíření působnosti destinační společnosti na celé území Svazku obcí.**

1.1.7.3 Město Trutnov a jeho aktivity v cestovním ruchu

Trutnov svými podmínkami nabízí návštěvníkům ideální kombinaci historických památek, zajímavého okolí, pestrou nabídku kulturního, společenského i sportovního dění, příležitosti k individuální rekreaci a zajímavé alternativní výlety do blízkého i vzdálenějšího okolí.

Město Trutnov má výraznější potenciál především u dvou forem cestovního ruchu:

A/ kulturně poznávací CR

U této formy CR jsou návštěvníci motivováni poznáváním kultury, zvyků a tradic. Město nemá velké množství historických památek, které by každoročně přitahovaly mnoho návštěvníků, proto se snaží navázat na svou historii unikátním způsobem. Jednak pořádá řadu zajímavých kulturních a společenských akcí, které každoročně lákají řadu návštěvníků, a zároveň unikátním způsobem navazuje na svou historii. Město je nazýváno městem raka, kterého má i ve svém symbolu a znaku. Ve městě funguje občanské sdružení Trutnov – město draka, které si při založení ve svých stanovách vytyčilo hlavní ideové cíle a snaží se navázat na bájnou pověst zajímavými aktivitami. Trutnovská legenda o drakovi je součástí originální sbírky pověstí, jejíž autorství je připisováno místnímu kronikáři 16. století Simonu

Hüttelovi. Sdružení organizuje každoročně akce s motivem draka (Už ho nesou, Sundání draka apod.). V roce 2012 byla otevřena Galerie Draka, která opět navazuje na tradici draka. Majitelem galerie je město Trutnov a provozovatelem občanské sdružení Trutnov – město draka. Drak je v expozici představen jako mnohovrstevnatý a jen obtížně uchopitelný symbol. Návštěvník se zde seznámí s pověstí o zabití trutnovského draka prostřednictvím mechanického divadla, ale i zvukových či vizuálních efektů na dračí téma. V galerii je také k dispozici malý sál k pořádání různých výtvarných dílen, besed, přednášek, autorských čtení i komorních hudebních vystoupení. V tomto prostoru jsou v časových smyčkách promítány i krátké filmy z Dračích slavností z Trutnova a z dalších evropských dračích měst. Vstup do galerie je zdarma.

B/ sportovně-rekreační CR

Motivem cest u tohoto typu jsou sportovně zaměřené pobyty (cykloturistika, lyžování, pěší turistika aj.). Město má díky své poloze a členitému terénu dobré přírodní dispozice zejména v oblasti cykloturistiky, pěší turistiky a lyžování. Na území města se nachází několik cyklotras, z nichž jedna má nadregionální význam. Město navíc nabízí 31 km dlouhou cyklostezku střední obtížnosti vedoucí z Trutnova na Stachelberg a kolem Rechenburgu zpět, stejně jako inline stezku podél řeky Úpy. Za zmínku stojí také Trutnov – trails, terénní stezky pro horská kola v lokalitě Čížkových kamenů a Jestřebích hor. Jízda po trailech může být navíc doplněna o zajímavé cyklovýlety do okolních Krkonoš, Adršpachu, Babíččina údolí, Žacléřska nebo Broumovska.

Díky své poloze a členitému terénu je město Trutnov ideální nejen pro pěší turistiku, ale v zimě nabízí návštěvníkům kvalitní běžecké trasy – Paradráhu. Městský lesopark a jeho okolí nabízí zhruba 12 kilometrů udržovaných tratí. Výchozím bodem je stadion nad parkem, z něž se návštěvník může vydat po značené trase na vrch Kacíř a zpět. Okruh není náročný a v podstatě kopíruje naučnou stezku „Po stopách války 1866“. Další možností je překřížit silnici vedoucí z Trutnova do Úpice a vydat se přes louky směrem k vrchu Koule. Trasa má značně členitý profil s početnými stoupáními i sjezdy.

Významný potenciál má ve vztahu ke sportovně-rekreačnímu turistickému ruchu také areál kempu Dolce, který nabízí turistům možnosti sportovního vyžití včetně rekreační nádrže s travnatou pláží s možností sportovního rybolovu, sportovním areálem (tenis, beachvolejbal, nohejbal, minigolf, stolní tenis aj.) a nově vybudovaným dětským hřištěm.

Další sportovní vyžití nabízí bikepark, či adrenalinová dobrodružství, které nabízí trutnovský sportovní oddíl Dobrodruh a outdoorová společnost MWA – My Way Agency - horolezectví, kiting, dogtrekking, horská kola, slackline, snowkiting, jízdu se psím spřežením, skialpinismus a freeride.

Další vhodnou formou CR pro Trutnov je **kongresová turistika**: pořádání různých firemních akcí a setkání je v Trutnově možné ve Společenském centru UFFO a v hotelu DAVÍDEK. Seznam kulturních aktivit a historických památek je uveden kapitole 1.2.4.

Město Trutnov se v posledních letech účastnilo a realizovalo několik projektů souvisejících s cestovním ruchem. Jedná se např. o projekt „**Úprava lyžařských běžeckých tras Trutnov**“, v rámci kterého dochází k pravidelnému zpřístupnění upravovaných běžeckých tras v areálu Paradráhy v lesoparku města a v okolí Dvoračky, odkud lze běžeckou trasu navázat směrem na Babí.

Dále byl roku 2015 ve spolupráci s polským Powiatem Jaworskim realizován projekt „**Památky blíž polským a českým turistům**“, jehož cílem je podpořit především turistický ruch u česko-polských hranic, zvýšit návštěvnost polských občanů v Trutnově a popularizovat historické památky. Za tím účelem bylo 31 památek na území města zapsáno do brožury přístupné v jazycích čeština, polština a němčina a také byly na památkách instalovány informační tabule s QR-kódy.

Dále je plánováno **rozšíření cyklotrasy KČT 22** (projektová dokumentace byla zpracována do prosince 2017), které je spolufinancováno formou dotace z prostředků Královéhradeckého kraje.

Cyklotrasa má za úkol propojit na území města stávající, již vybudované úseky cyklotrasy KČT 22 s částmi, které ještě vybudovány nejsou, a zároveň tuto plánovanou část napojit z katastrálního území Horní Staré Město na katastrální území Kalná Voda, kde cyklotrasu plánuje vybudovat městys Mladé Buky.

Projekt „**V rámci SOVK myslíme strategicky!**“ je zaměřen na posílení a zkvalitnění strategického řízení Svazku obcí Východní Krkonoše, a to prostřednictvím zpracování strategických dokumentů, mezi něž bude také patřit „Studie - Role města Trutnova v cestovním ruchu východních Krkonoš a Podkrkonoší“.

Přehled pravidelně konaných kulturních, společenských a sportovních akcí a seznam turistických atraktivit (historické památky, kulturní atraktivity, sportovní areály a naučné stezky) je uveden v kapitole Kultura a volný čas.

1.1.7.4 Dílčí shrnutí

Hlavní zjištění:

- Atraktivnost města pro turisty se zvyšuje, což se projevuje v růstu návštěvnosti od roku 2014.
- Klesá průměrná doba přenocování návštěvníků, což je ale v souladu s celorepublikovým trendem.
- Pro Trutnov má výrazný potenciál rozvoj kulturně poznávacího a sportovně-rekreačního cestovního ruchu.

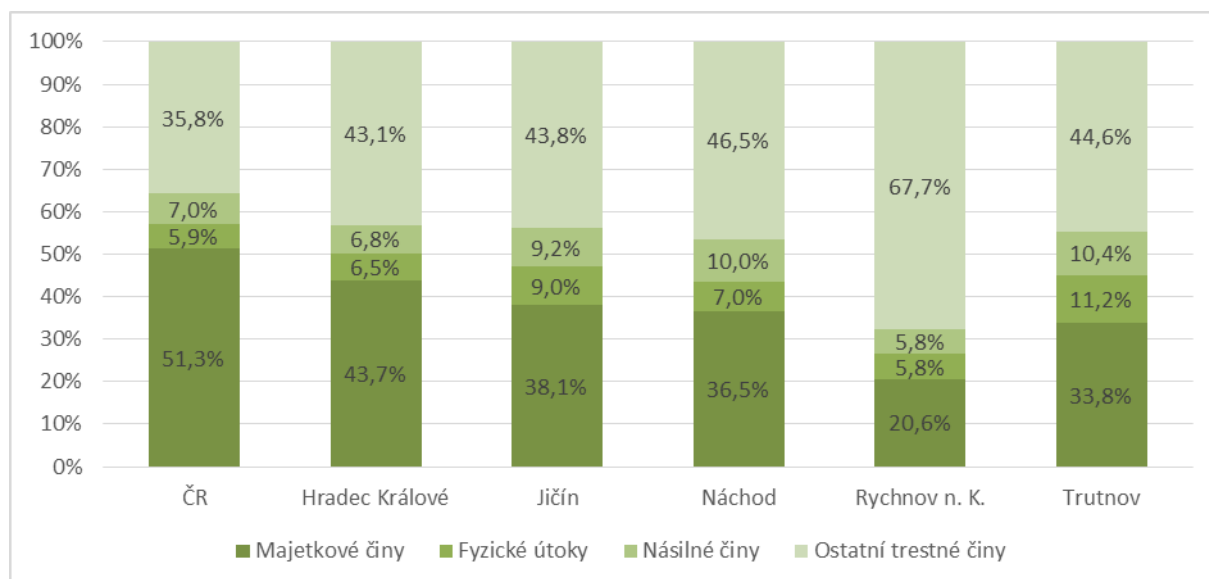
1.2 Kvalita života

1.2.1 Bezpečnost

Porovnáme-li situaci v kraji podle měst, pak město Trutnov má z vybraných měst Královéhradeckého kraje nejvyšší index kriminality (počet trestných činů na 10 000 obyvatel), a to 159,1. Vyšší index kriminality má celá ČR, kde na 10 000 obyvatel připadá 183,5 trestných činů.

Pozitivem však je, že z hlediska objasněnosti se řadí město Trutnov na druhé místo (76 %). Všechna vybraná města Královéhradeckého kraje mají vyšší míru objasněnosti než celá ČR. V roce 2018 se v ČR objasnila pouze necelá polovina trestných činů.

Obrázek 1.42: Struktura trestné činnosti ve vybraných městech Královéhradeckého kraje v roce 2018



Zdroj: Mapa kriminality, Dostupné z: www.mapakriminality.cz

Tabulka 1.17: Přehledová tabulka kriminality vybraných měst Královéhradeckého kraje

	Trutnov	ú. o. Hradec Králové	Jičín	Náchod	Rychnov n. K.	ČR
Index kriminality	159,1	121,3	149,8	151	102,2	183,5
Míra objasněnosti	76%	56%	64%	63%	83%	48%

Zdroj: Mapa kriminality, rok 2018

Pozn.: Data pro jednotlivá obvodní oddělení, pro město Hradec Králové zvolen územní odbor (ú. o.).

V rámci obvodního oddělení PČR Trutnov¹⁰ bylo v roce 2018 zjištěno celkem 565 trestných činů. Největší podíl této kriminality tvoří majetková trestná činnost (Majetkové činy), a to celkem 34. Významné procento tvoří také fyzické útoky (11 %) a násilné činy (10 %). Celkem 2,8 % (16 trestných činů) spadá pod kategorii trestného činu Výroba, držení a distribuce drog.

Průměrná objasněnost všech trestných činů je pro rok 2018 v Trutnově 75,9%. Z hodnocených typů kriminality mají nejvyšší objasněnost fyzické útoky (94 %) a násilné činy (90 %). U majetkových činů je objasněnost pouze 63 %.

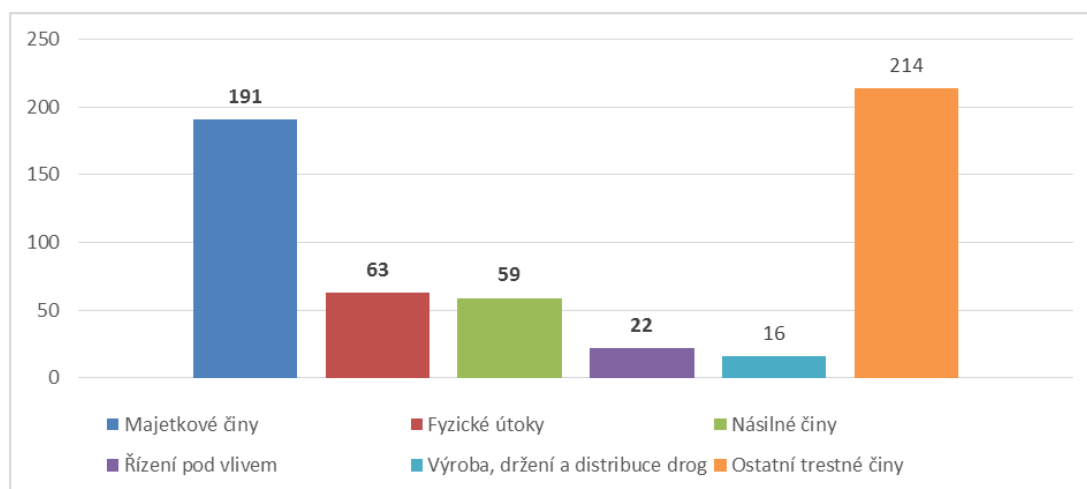
Počet trestných činů mezi lety 2013 - 2017 v Trutnově klesl z 901 TČ v roce 2013 na úroveň 556 TČ v roce 2017, což představuje pokles o 62 %, tento trend se zastavil v roce 2018, kdy bylo v Trutnově spácháno 565 TČ, tedy zhruba stejný počet jako v předchozím roce. Mezi lety 2013 - 2017 pak meziročně klesal počet trestných činů o 9 -15 %.

Tabulka 1.18: Vývoj kriminality v rámci obvodního oddělení Trutnov

Rok	Počet trestných činů	Meziroční změna	
		Absolutní	Relativní
2013	901	-	-
2014	816	-85	9%
2015	736	-80	10%
2016	651	-85	12%
2017	556	-95	15%
2018	565	9	-2%

Zdroj: Mapa kriminality, rok 2018

Z ostatní trestné činnosti se jeví jako problematický z pohledu města trestný čin výtržnictví (v roce 2018 evidováno 25 případů s objasněností 88 %) a sprejerství (v roce 2018 celkem 8 událostí). U nápadu trestné činnosti sprejerství je velmi problematické určení pachatele těchto trestných činů, nicméně v porovnání s rokem 2014 se míra objasněnosti zvýšila z nuly na 38 %.

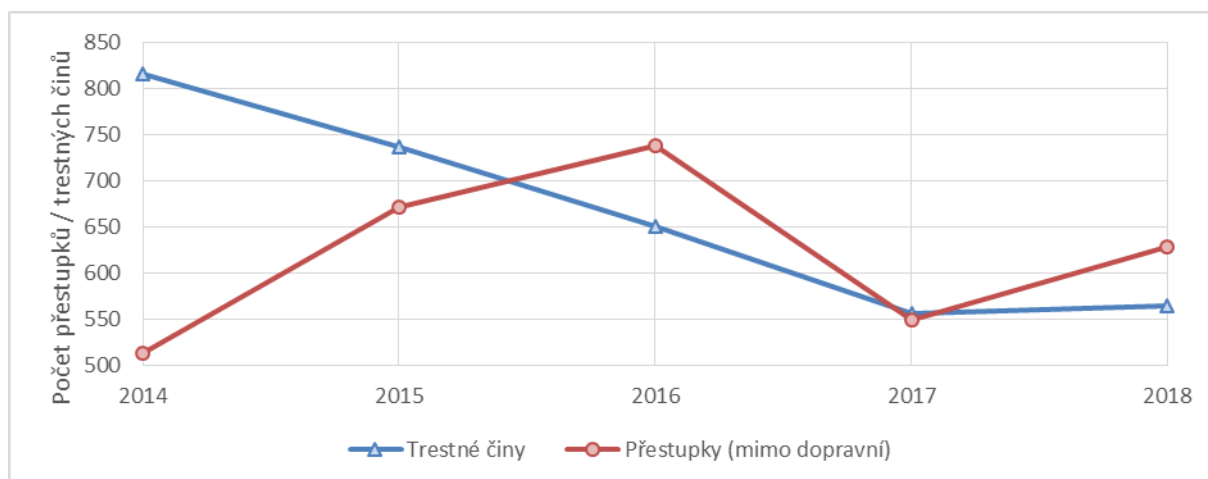
Obrázek 1.43: Podíl jednotlivých druhů trestných činů na celkové kriminalitě v Trutnově

Zdroj: Mapa kriminality, Dostupné z: www.mapakriminality.cz

Pozn. Data pro rok 2018, obvodní oddělení Trutnov.

¹⁰ Do obvodního oddělení spadají Trutnov, Chvaleč, Pilníkov, Radvanice, Staré Buky a Vlčice.

Obrázek 1.44: Srovnání počtu přestupků v Trutnově a trestných činů v rámci obvodního oddělení PČR Trutnov mezi lety 2014 - 2018



Zdroj: Městská policie Trutnov, Mapa kriminality, rok 2018

Rizikové oblasti

Pohled Městské policie Trutnov

Za riziková místa na území města považuje Městská policie Trutnov zejména bývalou ubytovnu Sylva (ul. Elektrárenská, Trutnov – Poříčí), kde často přespává skupina 3 až 5 osob, oblast Horního Starého Města (ulice Moravská, Slovenská, Májová a Svornosti) a vilu v ul. Za Vápenkou. Společným jmenovatelem pro osoby, které se pohybují v těchto místech, je pobírání dávek od úřadu práce, dlouhodobá nezaměstnanost, zadluženost a u některých z nich závislost na návykových látkách či gamblerství.

Na území Trutnova se v různých časových intervalech pohybuje také dalších 10 až 15 problémových osob bez přístřeší. Většina incidentů spojených s těmito osobami je ovlivněna požitím alkoholu a jiných zakázaných psychotropních látek (nejčastěji pervitinu v kombinaci s alkoholem), což vede k opakovaným přestupkům či trestným činům.

Pohled Odboru SVŠZ MěÚ Trutnov

V Trutnově lze za riziková místa považovat okrajové lokality, tj. Horní Staré Město (ul. Moravská) a Poříčí (Lípové náměstí a ul. Voletinská). Tyto lokality nejsou od ostatních částí města izolované (vyložené), ale žije zde poměrně vysoké procento lidí, kteří pobírají dávky pomoci v hmotné nouzi a jsou častými klienty v rámci sociální práce na obci. Někteří z nich jsou kvůli zvolenému rizikovému způsobu života ohroženi sociálním vyloučením. Jedná se především o osoby bez přístřeší, závislé na alkoholu a návykových látkách, propuštěné z výkonu trestu odnětí svobody a v neposlední řadě také s nízkými příjmy a zadlužené.

1.2.1.1 Dílčí shrnutí

Hlavní zjištění:

- Na území města v současné době nejsou identifikovány sociálně vyloučené lokality.
- Počet trestných činů v rámci územního odboru mezi lety 2013 - 2017 klesal průměrně o 11 %, v roce 2018 pak zůstal na obdobné hladině jako v předchozím roce.
- Město Trutnov, Městská policie Trutnov a Policie ČR řadí mezi rizikové lokality oblasti Poříčí (ubytovna Sylva), Horního Starého Města (ulice Moravská, Slovenská, Májová a Svornosti) a vilu v ulici Za Vápenkou.

1.2.2 Oblast sociální a zdravotní služby

Rozvoj sociální a zdravotní oblasti je určován jak politikou státu a činností státních institucí, tak je zároveň spoluvytvářen regionálními a místními sociálními a zdravotními službami. Město ve spolupráci s dalšími poskytovateli služeb zejména z řad neziskových organizací je do určité míry zodpovědné za rozvoj místní sociální sítě a vytváření příznivých podmínek pro potřebné obyvatele na svém území.

1.2.2.1 Sociální služby

Město má zpracován Střednědobý plán rozvoje sociálních služeb města Trutnova 2018 – 2020. Za účelem realizace výstupů strategické části Střednědobého plánu rozvoje sociálních služeb města je pro každý rok sestaven tzv. akční plán rozvoje sociálních služeb, který schvaluje Zastupitelstvo města Trutnova.

Město Trutnov patří prostřednictvím svých příspěvkových organizací mezi klíčové poskytovatele sociálních služeb na celém území SO ORP Trutnov. V roce 2019 na území města Trutnova působilo celkem 20 subjektů poskytujících služby z oblasti sociální péče, sociální prevence i sociálního poradenství. Podrobnější přehled poskytovatelů různých sociálních služeb působících na území města Trutnova je uveden v následujících tabulkách.

Tabulka 1.19: Přehled poskytovatelů registrovaných sociálních služeb se sídlem či pobočkou v Trutnově v roce 2019

Název organizace	Zřizovatel / Zakladatel	Poskytovaná služba
Domov pro seniory Trutnov	město Trutnov	• pobytové služby pro seniory
Pečovatelská služba Trutnov	město Trutnov	• terénní pečovatelské služby
Stacionář mezi mosty Trutnov	město Trutnov	• ambulantní služby pro osoby s mentálním a kombinovaným postižením, seniory a starší 55 let s chronickým duševním onemocněním či demencí
Most k životu Trutnov	město Trutnov	• azyl - pobytové služby pro matky či otce s dětmi
Barevné domky Hajnice	KHK	• chráněné bydlení • sociální rehabilitace
Sdružení ozdravoven a léčeben okresu Trutnov (RIAPS Trutnov)	KHK	• stacionář pro osoby s duševním onemocněním • nízkoprahové zařízení pro děti a mládež Shelter • kontaktní centrum a terénní služby pro osoby ohrožené závislostí nebo závislé na návykových látkách • odborné sociální poradenství - manželská a rodinná poradna
Centrum pro integraci osob se zdravotním postižením KHK, o.p.s., regionální pracoviště Trutnov	soukromý	• odborné sociální poradenství pro osoby se zdravotním postižením
Oblastní charita Trutnov	soukromý	• terénní pečovatelské služby • osobní asistence • odborné sociální poradenství - poradna pro pacienty domácí hospicové a paliativní péče • sociálně aktivizační služby pro rodiny s dětmi - Zvonek pro rodinu
Sjednocená organizace nevidomých a slabozrakých - odbočka Trutnov	soukromý	• sociálně aktivizační služby pro zrakově postižené
Sanatorium Trutnov (Ambeat Health Care a.s., Praha)	soukromý	• sociální služby poskytované ve zdravotnických zařízeních sociální péče („sociální lůžka“)
Farní charita Dvůr Králové n. Labem	soukromý	• odborné sociální poradenství - občanská poradna

Název organizace	Zřizovatel / Zakladatel	Poskytovaná služba
PFERDA, z. ú., Rychnov n. Kněžnou	soukromý	• podpora samostatného bydlení
Život Hradec Králové o.p.s.	soukromý	• tísňová péče

Zdroj: Městský úřad Trutnov, Odbor sociálních věcí, školství a zdravotnictví 2019.

Tabulka 1.20: Přehled služeb sociálního poradenství v Trutnově

§ dle Zákona o sociálních službách	Typ služby	Název poskytovatele
37	Sociální poradenství	<ul style="list-style-type: none"> • Centrum pro integraci osob se zdravotním postižením KHK, o.p.s., regionální pracoviště Trutnov • Sdružení ozdravoven a léčeben okresu Trutnov (RIAPS Trutnov) - manželská a rodinná poradna • Farní charita Dvůr Králové n. L. – občanská poradna • Oblastní charita Trutnov - poradna pro pacienty domácí hospicové a paliativní péče

Zdroj: Městský úřad Trutnov, Odbor sociálních věcí, školství a zdravotnictví, 2019.

Tabulka 1.21: Přehled služeb sociální péče v Trutnově

§ dle Zákona o sociálních službách	Typ služby	Název poskytovatele
39	Osobní asistence	• Oblastní charita Trutnov
40	Pečovatelská služba	<ul style="list-style-type: none"> • Pečovatelská služba Trutnov • Oblastní charita Trutnov
41	Tísňová péče	• Život Hradec Králové o.p.s.
42	Průvodcovské a předčitatelské služby	• TyfloCentrum Hradec Králové, o. p. s.
43	Podpora samostatného bydlení	• PFERDA z.ú., Rychnov n. Kněžnou
46	Denní stacionáře	• Stacionář mezi mosty Trutnov
49	Domovy pro seniory	• Domov pro seniory Trutnov
51	Chráněné bydlení	• Barevné domky Hajnice
52	Sociální služby poskytované ve zdravotnických zařízeních lůžkové péče	• Sanatorium Trutnov (Ambeat Health Care a.s., Praha)

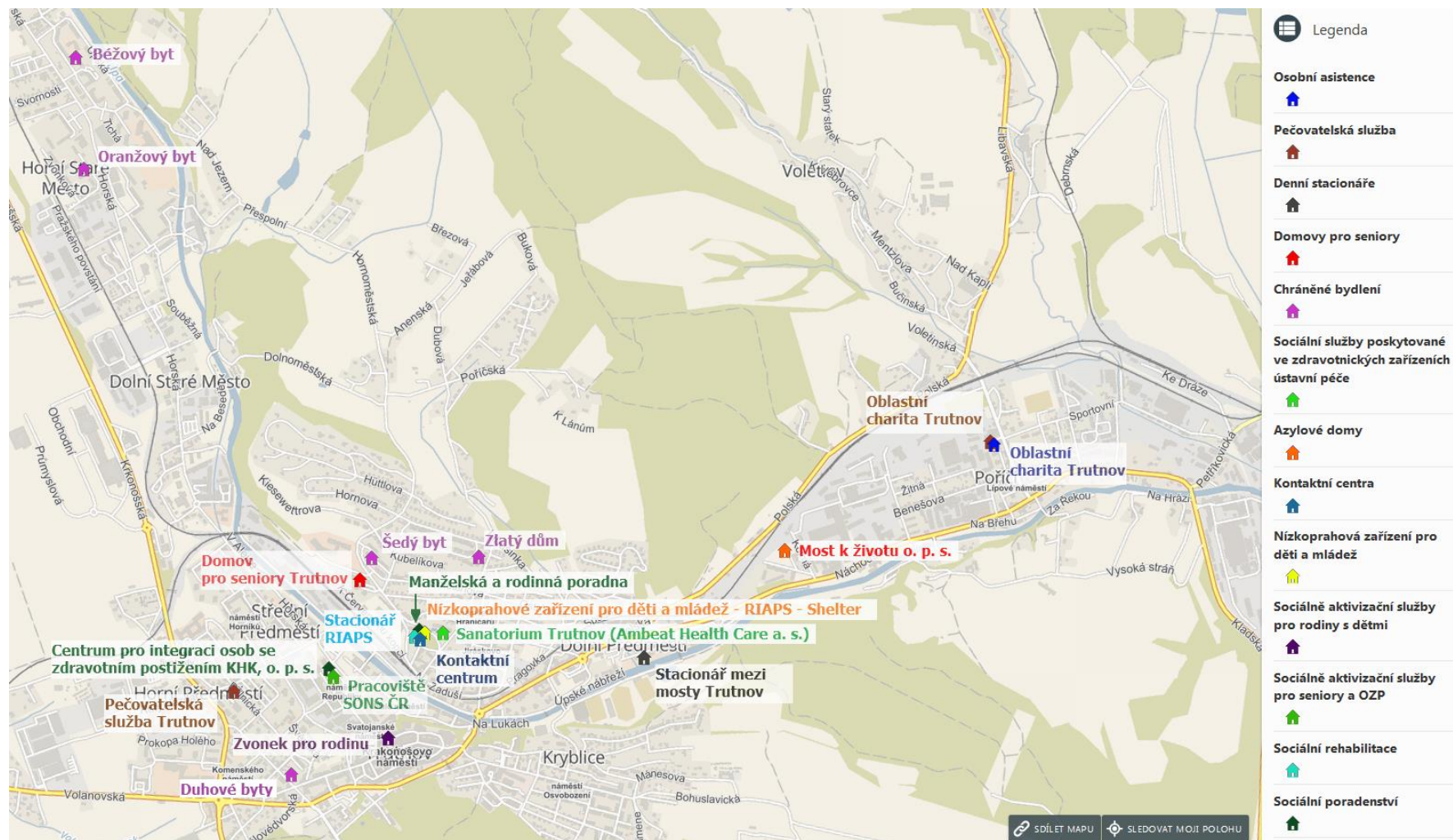
Zdroj: Městský úřad Trutnov, Odbor sociálních věcí, školství a zdravotnictví, 2019.

Tabulka 1.22: Přehled služeb sociální prevence v Trutnově

§ dle o sociálních službách	Zákona	Typ služby	Název poskytovatele
54		Raná péče	<ul style="list-style-type: none">• Centrum LIRA, z. ú, Liberec• Diakonie ČCE - středisko Světlo ve Vrchlabí
56		Tlumočnické služby	<ul style="list-style-type: none">• Hradecké centrum pro osoby se sluchovým postižením o. p. s.• Tichý svět, o. p. s. – tlumočnické služby Hradec Králové
57		Azylové domy	<ul style="list-style-type: none">• Most k životu Trutnov
59		Kontaktní centra	<ul style="list-style-type: none">• Sdružení ozdravoven a léčeben okresu Trutnov (RIAPS Trutnov)
62		Nízkoprahová zařízení pro děti a mládež	<ul style="list-style-type: none">• Sdružení ozdravoven a léčeben okresu Trutnov (RIAPS Trutnov)
65		Sociálně aktivizační služby pro rodiny s dětmi	<ul style="list-style-type: none">• Oblastní charita Trutnov – Zvonek pro rodinu• Salinger, z. s. Hradec Králové - Triangl
66		Sociálně aktivizační služby pro seniory a osoby se zdravotním postižením	<ul style="list-style-type: none">• Sjednocená organizace nevidomých a slabozrakých, z. s., oblastní odbočka Trutnov
69		Terénní programy	<ul style="list-style-type: none">• Auffer, o. p. s, Hradec Králové
70		Sociální rehabilitace	<ul style="list-style-type: none">• Sdružení ozdravoven a léčeben okresu Trutnov (RIAPS Trutnov)• Barevné domky Hajnice

Zdroj: Městský úřad Trutnov, Odbor sociálních věcí, školství a zdravotnictví, 2019.

Obrázek 1.45: Poloha sociálních služeb v Trutnově



Zdroj: Mapový portál města Trutnova, 2019, zpracování PROCES.

Jak již bylo uvedeno výše, město Trutnov je z celkového počtu poskytovatelů sociálních služeb zřizovatelem čtyř z nich – Stacionáře mezi mosty Trutnov, Domova pro seniory Trutnov, Pečovatelské služby Trutnov a Mostu k životu Trutnov, který je rovněž příspěvkovou organizací města, ale v této právní formě bude své služby poskytovat až od 01.01.2020 (do konce roku 2019 bude probíhat proces „transformace“ Mostu k životu Trutnov o.p.s. na příspěvkovou organizaci Most k životu Trutnov).

Stacionář mezi mosty Trutnov

Na základě rozhodnutí Zastupitelstva města Trutnova zajišťuje stacionář v souladu s § 46 zákona o sociálních službách **ambulantní služby, ozdravnou péči, rehabilitační péči a výchovně vzdělávací péči** osobám, které mají sníženou soběstačnost z důvodu věku, zdravotního, tělesného i mentálního postižení.

Posláním Stacionáře mezi mosty Trutnov je poskytování denní služby klientům, kteří se ocitli v nepříznivé sociální situaci. Stacionář poskytuje pravidelnou pomoc a podporu klientům při zvládání běžných denních činností a sociálních dovedností v takové míře, aby byly rozvíjeny či zachovány jejich schopnosti a snižovala se závislost na poskytované sociální službě. Stacionář nabízí aktivní způsob prožití dne v bezpečném a bezbariérovém prostředí a tím se snaží zamezit sociálnímu vyloučení a pocitu osamění.

Tabulka 1.23: Cílové skupiny jednotlivých oddělení Stacionáře mezi mosty Trutnov

Oddělení	Cílová skupina
Oddělení A	Je určeno osobám s mentálním a kombinovaným postižením (mentálním a tělesným) starším 18 let z Trutnova a okolí, které potřebují menší míru podpory v zajišťování denních záležitostí.
Oddělení B	Je určeno osobám s mentálním a kombinovaným postižením (mentálním a tělesným) starším 18 let z Trutnova a okolí, které potřebují větší míru podpory při péči o vlastní osobu a které se neodkází o sebe samy postarat.
Oddělení C	Je určeno osobám starším 55 let se zdravotním postižením a osobám se stařeckou demencí, se sníženými schopnostmi z důvodu věku a seniorům nad 65 let.

Zdroj: Výroční zpráva Stacionáře mezi mosty Trutnov 2018.

Celková denní (okamžitá) kapacita stacionáře je 65 klientů, v roce 2018 nebyla zcela naplněna, ke konci roku 2018 bylo uzavřeno 57 smluv. V průběhu roku 2018 byla nově uzavřena smlouva s 26 klienty a ukončena se sedmi klienty. Dva klienti odešli do služby sociální rehabilitace, kde se připravují na samostatný život. Dvě klientky nastoupily do zaměstnání. Ve stacionáři získaly potřebné dovednosti a posunuly se do běžného života. Žádná žádost o službu nebyla odmítnuta.

Rok 2018 byl pro Stacionář mezi mosty Trutnov významný tím, že od 01.02.2018 byl provoz rozšířený o dvě oddělení. Stacionář spolupracuje s dalšími organizacemi a společně s nimi se snaží o to, aby klienti mohli co nejdéle zůstat v domácím prostředí. S poskytovanými službami jsou klienti, jejich rodinní příslušníci, i jejich opatrovníci spokojeni. Svědčí o tom nejen jejich pravidelná a častá docházka, ale také aktivní zapojování do všech nabízených činností, a v neposlední řadě také jejich kladné hodnocení služby. Zvláště velké uspokojení vyjadřují rodinní příslušníci klientů v nově otevřeném oddělení C pro osoby starší 55 let s chronickým duševním onemocněním a pro seniory nad 65 let. Tento typ ambulantní služby je na území správního obvodu ORP Trutnov jediný. Služba je klienty využívána ve velké míře.

Domov pro seniory Trutnov

Domov pro seniory Trutnov s celkovou kapacitou 124 lůžek působí na dvou pracovištích (Dělnická: kapacita 31 lůžek, R. Frimla: kapacita 93 lůžek). Kapacita obou pracovišť je dlouhodobě vytížena na maximum a poptávka po službě stabilně převyšuje počet lůžek, která má domov k dispozici. Registrovaná služba je určena pro seniory nad 62 let nacházející se v nepříznivé sociální situaci, kterou nejsou schopni řešit sami, za pomoci rodiny, ani za pomoci jiných dostupných služeb, resp. pro **seniory, kteří potřebují každodenní pomoc a podporu**, aby nebyli ohroženi na zdraví a na

životě. Domov pro seniory poskytuje pobytové služby sociální péče celoročně (24 hodin denně) odborně proškoleným personálem. Služby zahrnují ubytování, celodenní stravování a celodenní ošetrovatelskou péči. Více jak dvě třetiny (69 %) klientů domova pro seniory je ve III. nebo IV. stupni závislosti, 44 % klientů domova pro seniory je pak úplně závislých (IV. stupeň). V roce 2018 bylo přijato 102 žádostí o umístění do domova, 34 klientů bylo umístěno, v pořadníku pak čeká na umístění 109 žadatelů. Značné množství neuspokojených žadatelů o tuto službu svědčí o její potřebnosti.

Pečovatelská služba Trutnov

Pečovatelská služba Trutnov poskytuje své služby převážně **seniorům** a **zdravotně postiženým** osobám, dále pak rodinám s dětmi, jejichž situace vyžaduje pomoc jiné fyzické osoby. Služby jsou poskytovány v domácnostech občanů města Trutnova, a to v městských částech Adamov, Babí, Bezděkov, Bohuslavice nad Úpou, Bojiště u Trutnova, Dolní Předměstí, Dolní Staré Město, Horní Předměstí, Horní Staré Město, Krybllice, Lhota u Trutnova, Libeč, Nový Rokytník, Oblanov, Poříčí u Trutnova, Starý Rokytník, Střední Předměstí, Střítež, Studenec, Vnitřní Město, Volanov a Voletiny.

Pečovatelská služba Trutnov je organizačně rozdělena na čtyři pracoviště – střediska:

- Dělnická 161, 154, 153
- Kryblická 450
- R. Frimla 934, 935
- Tichá 529

Ambulantní forma pečovatelské služby je poskytována ve Středisku osobní hygieny, Kryblická 450.

V roce 2018 bylo uzavřeno celkem 99 nových smluv o poskytování terénní pečovatelské služby, 126 uživatelů požádalo o rozšíření služeb. Sociální služba byla zajištěna celkem 363 uživatelům, z toho 276 ženám a 87 mužům. Denní kapacita činila průměrně 120 uživatelů. Dále bylo rozvezeno celkem 32 776 obědů. Jednalo se o obědy ze školní jídelny při ZŠ Mládežnická Trutnov a z Oblastní nemocnice Trutnov a.s., která zajišťuje dietní stravu a dodávku obědů o víkendech a svátcích.

Sociální službu zajišťovalo v roce 2018 celkem 27 pracovníků v hlavním pracovním poměru:

- 21 pracovníků v přímé péči
- 1 sociální pracovník
- 5 administrativních pracovníků

V průběhu celého roku 2018 zajišťovalo sociální službu také 9 pracovníků na Dohodu o pracovní činnosti/Dohodu o provedení práce.

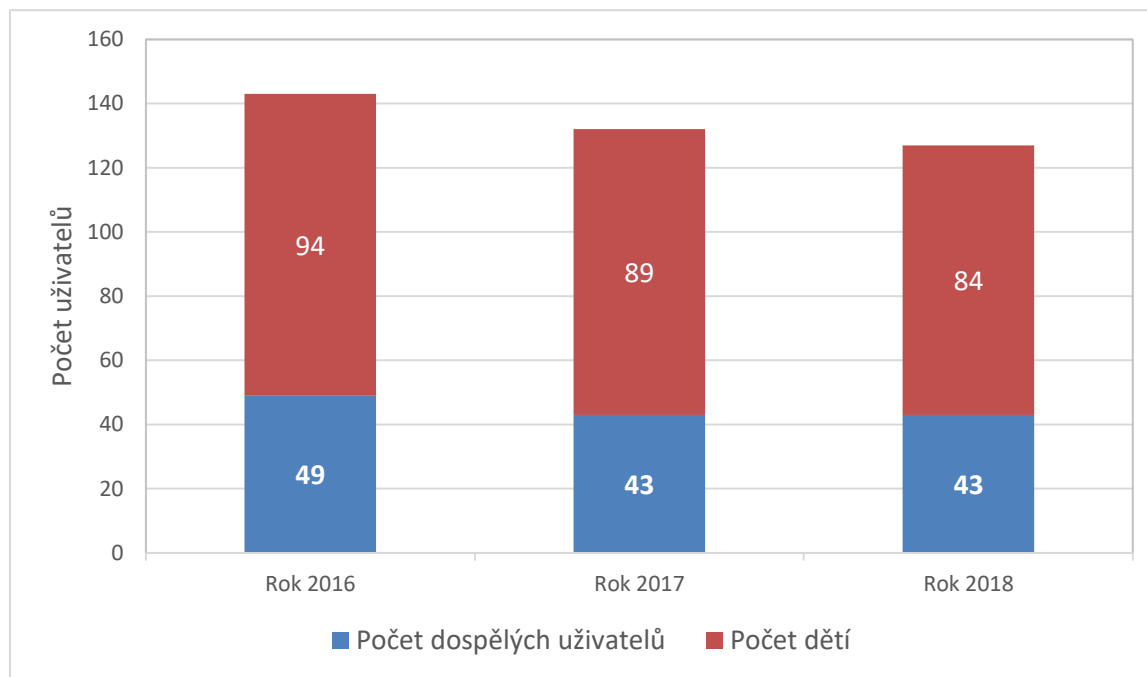
Most k životu Trutnov

Posláním Azylového domu pro ženy a matky nebo otce s dětmi Most k životu Trutnov je umožnit osobám v nepříznivé sociální situaci, spojené se **ztrátou bydlení**, zůstat součástí přirozeného společenství a podporovat je v návratu k běžnému způsobu života.

Most k životu Trutnov nabízí azylové ubytování pro ženy a matky nebo otce s dětmi, celková kapacita zařízení je 32 lůžek. V azylovém domě je kapacita průběžně naplněna (aktuální čekací doba je 1 – 2 měsíce). V roce 2018 organizace poskytla služby 43 uživatelům (ženám, matkám, otcům) a 84 dětem, všechny případy byly spojeny se ztrátou bydlení.

V současné době dochází ke změně právní formy z obecně prospěšné společnosti na příspěvkovou organizaci města Trutnova. V roce 2019 existují souběžně 2 organizace, „Most k životu, o.p.s.“, ze které se postupně převádí činnost na „Most k životu Trutnov, p.o.“. Od 01.01.2020 již bude existovat pouze příspěvková organizace.

Obrázek 1.46: Vývoj počtu uživatelů a obsazenosti azylového domu v letech 2014 - 2017



Zdroj: Výroční zpráva azylového domu Most k životu, o.p.s., 2018

1.2.2.2 Návazné služby a aktivity

Kromě sociálních služeb registrovaných dle zákona č. 108/2006 Sb., o sociálních službách, existuje v Trutnově řada návazných služeb a dalších sociálních aktivit.

Tabulka 1.24: Přehled návazných služeb v Trutnově, které nejsou registrovanými sociálními službami

Název organizace	Zřizovatel / Zakladatel	Poskytovaná služba
Sdružení ozdravoven a léčeben okresu Trutnov (RIAPS Trutnov)	KHK	<ul style="list-style-type: none"> Centrum duševního zdraví adiktologická poradna psychoterapeutické služby krizové intervence
Klub vozíčkářů Trutnov – BUKOVINKA z.s.	soukromý	<ul style="list-style-type: none"> klubová činnost zájmové aktivity pro vozíčkáře a občany s jiným tělesným či psychickým handicapem
Centrum pro integraci osob se zdravotním postižením KHK o.p.s., regionální pracoviště Trutnov	soukromý	<ul style="list-style-type: none"> půjčovna kompenzačních pomůcek
Oblastní charita Trutnov	soukromý	<ul style="list-style-type: none"> terénní zdravotní služby domácí hospicová a paliativní péče dobrovolnické centrum Maják – centrum náhradní rodinné péče (doprovázející organizace) půjčovna kompenzačních pomůcek potravinová a hygienická pomoc
Sanatorium Trutnov (Ambeat Health Care a.s., Praha)	soukromý	<ul style="list-style-type: none"> pobytové služby ošetřovatelská a rehabilitační péče komplexní následná péče
Oblastní spolek ČČK Trutnov	soukromý	<ul style="list-style-type: none"> terénní zdravotní služby spolková činnost
Most ke vzdělání – Bridge to education z.s., Centrum DAR	soukromý	<ul style="list-style-type: none"> náhradní rodinná péče (doprovázející organizace)
Mateřské centrum KAROLínka	soukromý	<ul style="list-style-type: none"> aktivity pro rodiče, děti a rodiny s dětmi

Název organizace	Zřizovatel / Zakladatel	Poskytovaná služba
Rodinné centrum Trutínek	soukromý	• aktivity pro rodiče, děti a rodiny s dětmi
Klub seniorů Trutnov	soukromý	• podpora seniorů, spolková činnost
Klub důchodců Trutnov	soukromý	• podpora seniorů, spolková činnost

Zdroj: Městský úřad Trutnov, Odbor sociálních věcí, školství a zdravotnictví, 2019.

Sociální bydlení

Vzhledem k tomu, že pojem „sociální bydlení“ nebyl doposud upraven zákonem ani jiným obecně závazným právním předpisem, mohou při jeho vymezování panovat nejasnosti. Obecně se však předpokládá, že „sociální bydlení“ by mělo adekvátně reagovat na různé úrovně sociálních situací, ve kterých se mohou lidé ocitnout v průběhu svého života. I když město Trutnov nemá vyčleněny „sociální byty“, je schopno alespoň částečně reagovat na potřeby občanů v tíživé sociální situaci. Nástrojem, kterým je tato problematika upravena, jsou Zásady č. 1/2018. Dle postupu při pronájmu obecních bytů si „sociálně potřebný občan“ může podat žádost o přidělení „sociálního bytu“. Jedná se o byt, který lze získat po splnění předem stanovených podmínek, a to na dobu určitou (nájemce „sociálního bytu“ neplatí délku platebního období, tj. několik měsíců nájemného dopředu).

Byty zvláštního určení

Část bytového fondu tvoří byty zvláštního určení, které se nacházejí v domech s pečovatelskou službou. Jedná se celkem o 263 bytů v 7 objektech v různých částech města.

Tabulka 1.25: Rozmístění a počty bytů zvláštního určení v objektech na území města

Místo (objekt s č.p.)	Počet bytových jednotek	Místo (objekt s č.p.)	Počet bytových jednotek
Dělnická 153	19 bytů	R. Frimla 934	23 bytů
Dělnická 154	19 bytů	R. Frimla 935	24 bytů
Dělnická 161	16 bytů	Tichá 529A	96 bytů
Kryblická 450C	64 bytů	-	-

Zdroj: Střednědobý plán rozvoje sociálních služeb města Trutnova 2018 – 2020

Pro osoby s omezenou schopností pohybu, které používají kompenzační pomůcky (francouzské hole, chodítka, invalidní vozík apod.), jsou nutností bezbariérové bytové jednotky, tj. minimálně s upravenou koupelnou a toaletou. Ze současných 263 bytů lze za bezbariérové považovat byty v přízemí DPS Kryblická 450C (6 bytů) a v DPS R. Frimla 934 a 935 (47 bytů).

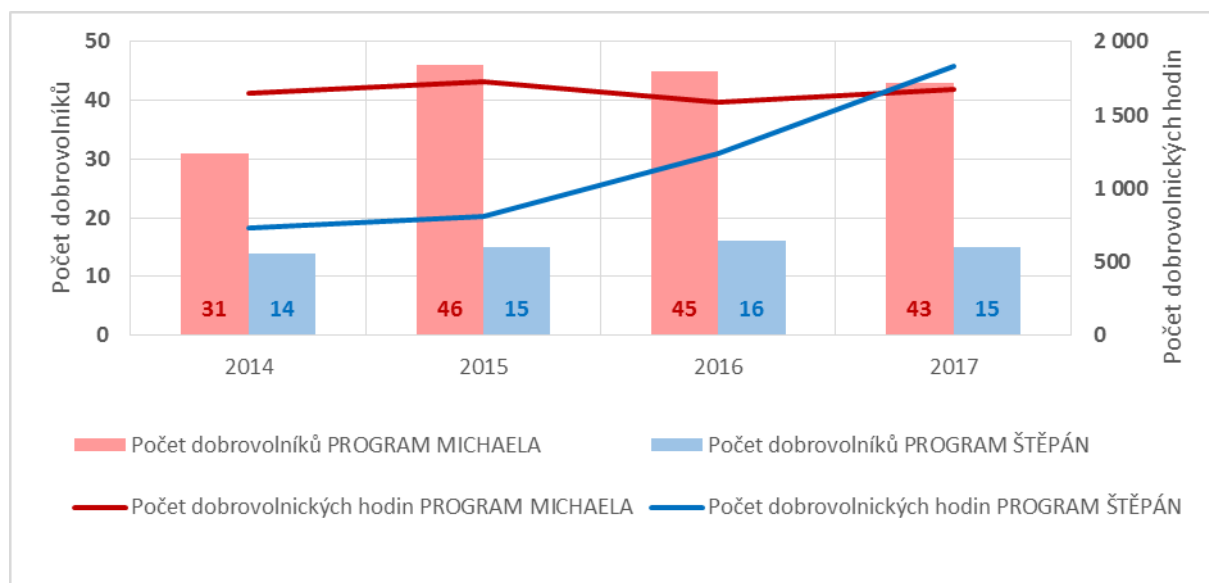
Tabulka 1.26: Přehled žádostí o byt v DPS v letech 2014 – 2018 (stav k 31.12.)

Žádosti o umístění do domů s pečovatelskou službou v Trutnově (DPS)					
žádosti dle výsledku posouzení	2014	2015	2016	2017	2018
Počet podaných žádostí ¹¹	75	64	77	80	76
Počet schválených žádostí do pořadníku	19	29	28	36	38
Počet neschválených žádostí do pořadníku	26	38	41	35	28
Počet umístěných žadatelů do DPS ¹²	23	21	23	31	28

Zdroj: MěÚ Trutnov, Odbor sociálních věcí, školství a zdravotnictví

Dobrovolnictví

Dobrovolnictví v Trutnově se věnují studenti středních a vysokých škol, lidé zaměstnaní i nezaměstnaní. Centrum dobrovolníků při Oblastní charitě Trutnov bylo založeno v červnu 2011. Od založení rozšířilo své aktivity v sociální oblasti i do nestátních neziskových organizací. V roce 2019 v centru působí 35 dobrovolníků, kteří dobrovolnickou činnost vykonávají dlouhodobě a pravidelně, nebo pomáhají při jednorázových akcích. S centrem spolupracuje a jeho pomoc využívá 12 nestátních neziskových organizací. Od roku 2018 je v rámci dobrovolnictví rovněž navázána spolupráce s Oblastní nemocnicí Trutnov a.s. (dobrovolnický program Kopretina).

Obrazek 1.47: Vývoj počtu dobrovolníků, dobrovolnických hodin v letech 2014 - 2017 (stav k 31. 12.)

Zdroj: Oblastní charita Trutnov, Centrum dobrovolníků

Bezbariérovost

Jednou z priorit Střednědobého plánu rozvoje sociálních služeb města Trutnova 2018 – 2020 je i postupné snižování bariér ve městě. Rada města na jaře 2019 zřídila pracovní skupinu „TRUTNOV BEZ PŘEKÁŽEK“, která má za cíl řešit odstranění překážek a dalších komplikací při pohybu v souvislosti s využíváním městského prostoru.

¹¹ Rozdíl mezi počtem podaných žádostí a součtem řádků 2 a 3 tvoří žádosti vzaté zpět, odložené, zrušené např. z důvodu úmrtí či umístění do domova pro seniory.

¹² Do DPS se umísťují žadatelé z průběžně aktualizovaného pořadníku, tj. nejen z nově schválených žádostí v kalendářním roce, a proto může jejich počet převyšovat počet schválených žádostí v řádce 2.

Informovanost veřejnosti

Město Trutnov průběžně informuje občany o možnostech pomoci. K tomu využívá publikací (např. pro rodiny pečující o seniory, zdravotně postižené, pro rodiny s dětmi a náhradní rodiny), informačních letáků, pravidelné rubriky v Radničních listech a rovněž on-lin katalogu sociálních služeb.

Od roku 2019 mohou občané Trutnova využívat I.C.E. kartu neboli Seniorskou obálku. Jedná se o tiskopis, který pomáhá především seniorům a zdravotně znevýhodněným osobám žijícím v domácím prostředí, a to při řešení krizových situací, jako je zhoršení zdravotního stavu nebo potřeba naléhavé pomoci.

1.2.2.3 Zdravotní služby

Ve městě je dostatečná základní infrastruktura a kapacita pro poskytování ambulantní lékařské péče. Ambulantní, lůžkovou a komplementární péči ve městě poskytuje především Oblastní nemocnice Trutnov a.s. Nemocnice je akciovou společností od roku 2007 a jediným akcionářem je Zdravotnický holding Královéhradeckého kraje. Nemocnice poskytuje lůžkovou zdravotní péči v oborech vnitřního lékařství, pediatrie, neurologie, gynekologie a porodnictví, chirurgie včetně traumatologie, ortopedie a onkologie s radioterapií a rehabilitace. V rámci těchto oborů zajišťuje také odborné poradny. V oblasti intenzivní péče disponuje nemocnice oddělením ARO, jednotkami intenzivní péče na oddělení interním, chirurgickém a neurologickém. Formou ordinariátů jsou zajištěny obory očního lékařství a ORL, které mají k dispozici integrovaný lůžkový fond a dermatovenerologii se stacionářem. Samostatnou jednotkou je oddělení hemodialýzy. Komplementární služby zahrnují celé spektrum od radiodiagnostiky, přes biochemii, hematologii a výrobu transfuzních přípravků po mikrobiologii a nukleární medicínu. Nemocnice disponuje kapacitou 300 lůžek a každoročně ošetří zhruba 13 tisíc pacientů. Velkým pozitivem je, že nemocnice každoročně investuje nemalé finanční prostředky do svého rozvoje a modernizace.

Tabulka 1.27: Vývoj počtu hospitalizovaných pacientů v ON Trutnov podle oddělení (stav k 31.12.)

Oddělení	2014	2015	2016	2017	2018
Interna	3 269	3 216	2 586	3 073	3 119
Neurologie	1 220	1 226	1 224	1 096	1 002
Dětské	2 079	1 879	1 842	1 815	1 816
Gynekologie	1 305	1 248	1 176	1 364	1 259
Porodnice	898	921	791	931	912
Novorozenecké	617	622	672	625	655
Chirurgie	2 490	2 396	2 335	2 690	2 504
ARO	50	100	72	61	115
Ortopedie	615	794	914	886	886
Onkologie a radioterapie	741	736	753	675	666
Rehabilitace	366	407	430	430	458
CELKEM	13 650	13 545	12 795	13 646	13 392

Zdroj: Ombudsmanka ON Trutnov

Rychlá zdravotnická pomoc je ve městě zajištěna díky detašovanému pracovišti Zdravotnické záchranné služby Královéhradeckého kraje, která je rozdělena do dvou geografických oblastí: oblast Jih a oblast Sever. Ředitelství oblasti Sever je lokalizováno v Trutnově. V letech 2010 a 2011 proběhla rekonstrukce výjezdové základny, na které jsou k dispozici dvě posádky rychlé zdravotnické pomoci (RZP) a jedna posádka randez-vous (RV)¹³.

V případě lékařů s odbornou specializací však široká veřejnost opakovaně upozorňuje na nedostatečné kapacity a dlouhé objednací lhůty (v průměru 2 a více měsíců). Mezi velmi závažné

¹³ RZP - posádka ve složení dvou zdravotnických záchranářů, z nichž jeden plní roli řidiče.

RV - randez-vous je posádka ve složení lékař a zdravotnický záchranář, který je současně řidičem malého vozidla rychlé reakce v setkávacím systému posádek záchranné služby.

problémy se postupně začíná řadit rovněž nedostatečná kapacita pobytových zařízení pro osoby s psychiatrickými diagnózami, s neurodegenerativním onemocněním mozku či pro osoby v poúrazových stavech.

Pacienti nemocnice, u nichž byla stanovena diagnóza a odezněla akutní fáze onemocnění, bývají často přeloženi z akutního nemocničního lůžka do soukromého zařízení Sanatorium Trutnov, které slouží jako léčebna pro dlouhodobě nemocné, resp. poskytuje lůžkovou, ošetrovatelskou a rehabilitační péči i sociální lůžka. Z trutnovské nemocnice mohou být pacienti přeloženi také do dalšího zařízení v rámci ORP Trutnov, a to Rehamedica Žacléř, a. s., které poskytuje kromě lůžkové dlouhodobě ošetrovatelské péče také komplexní rehabilitační služby pro širokou veřejnost.

Tabulka 1.28: Přehled počtu lůžek ve zdravotnických zařízeních v rámci ORP Trutnov (stav k 31.12.)

Lůžková zařízení	Počet zdravotních lůžek 2017	Počet zdravotních lůžek 2018
Oblastní nemocnice Trutnov a. s.	300 lůžek	300 lůžek
Sanatorium Trutnov	40 lůžek	35 lůžek
Rehamedica Žacléř, a. s.	65 lůžek	60 lůžek

Zdroj: Ombudsmanka ON Trutnov, Sanatorium Trutnov, Rehamedica Žacléř, a. s.

Kromě výše uvedených služeb mohou obyvatelé města využívat také terénní ošetrovatelské - zdravotní služby (domácí zdravotní péči indikovanou lékařem), které poskytuje nejen Oblastní charita Trutnov, ale také Oblastní spolek Českého červeného kříže Trutnov prostřednictvím domácí zdravotní péče Alice. Oblastní charita Trutnov nabízí dále domácí hospicovou - paliativní péči, tj. komplexní péči o pacienta v terminálním stadiu nemoci, kterému je tak umožněno důstojné prožití posledních okamžiků života v kruhu svých nejbližších. Důraz je přitom kladen na lidský přístup a snahu respektovat jedinečnost každého člověka i jeho individuální potřeby a přání.

1.2.2.4 Jesle

Město Trutnov je od roku 2000 zřizovatelem příspěvkové organizace **Městské jesle Trutnov**, které mají ve městě mnohaletou tradici ještě před změnou právní formy. Zařízení nabízí péči o děti od 6 měsíců do konce školního roku, ve kterém dosáhnou 3 let. Výjimečně zařízení přijímá i děti mezi 3. a 4. rokem, avšak pouze na základě doporučení lékaře. Kapacita zařízení je 60 dětí, které jsou rozděleny do 3 oddělení. Zřizovatelem druhých jeslí ve městě je soukromá právnická osoba ABLE mateřská škola a znalecká a realitní a.s. Jedná se o **MŠ a jesle Meluzínek**.

1.2.2.5 Dílčí shrnutí

Hlavní zjištění:

- *Město Trutnov má zpracován Střednědobý plán rozvoje sociálních služeb města Trutnova na období 2018 - 2020.*
- *Dostupnost sociálních služeb je na velmi dobré úrovni.*
- *Nabídka sociálních služeb pro seniory je ve městě v současné době kvalitní, avšak stávající kapacita domova pro seniory je nedostačující. Vlivem populačního vývoje, který je v Trutnově očekáván v následujících letech, se navíc bude podíl osob nad 65 let zvyšovat a tím poroste i poptávka po sociálních a zdravotních službách.*
- *Město Trutnov na zvyšující se podíl seniorů a tím i zvyšující se potřebu pomoci reaguje podporou vzniku či rozšiřování registrovaných sociálních služeb (např. služba Tísňová péče umožňující seniorům zůstat déle v domácím prostředí a oddálit tak nutnost pobytu v domově pro seniory, dále rozšíření cílové skupiny služby Denního stacionáře, kterou mohou nyní rovněž využívat seniory). Průběžně také dochází k navyšování kapacit služeb Osobní asistence a Pečovatelská služba. Reakcí na zvyšující se podíl seniorů je také podpora dalších aktivit, např. I.C.E. karta neboli Seniorská obálka, cílené informování veřejnosti a podpora pečujících osob.*

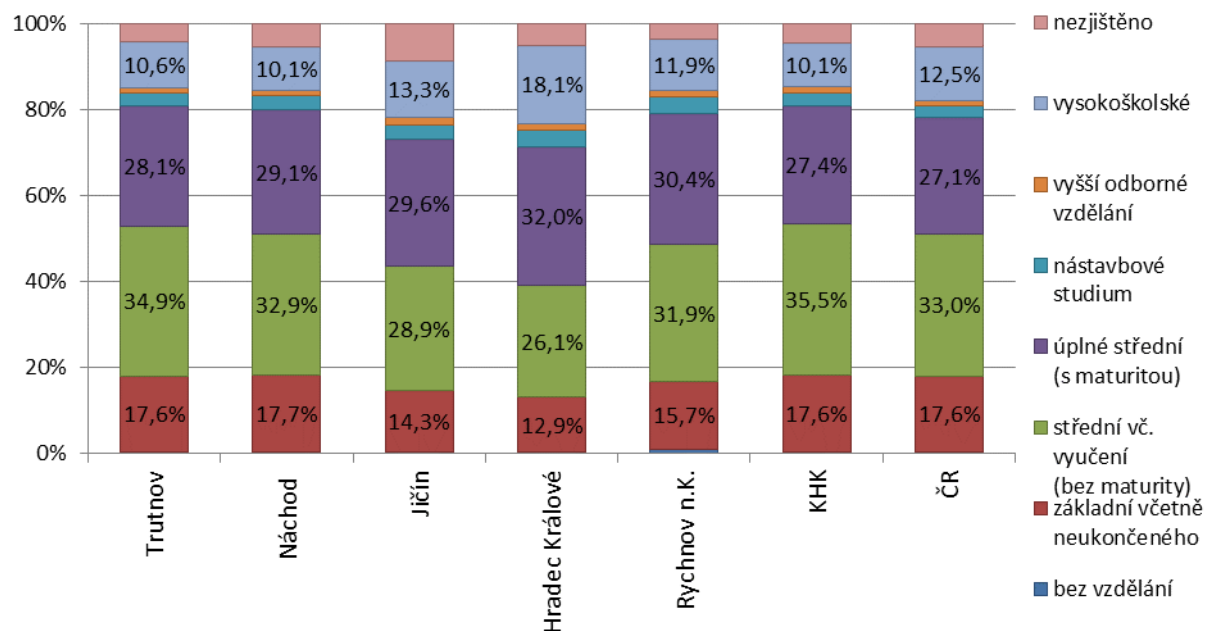
- *V polovině roku 2019 byly stávající sociální služby rozšířeny ještě o službu Občanská poradna (především řešení dluhové problematiky) a službu Podpora samostatného bydlení.*
- *V dalších letech mohou být prokázány potřeby pro vznik některých dalších sociálních služeb (např. odlehčovacích služeb či služeb pro osoby ohrožené sociálním vyloučením).*
- *V Trutnově existuje řada rizikových faktorů, proto je potřeba věnovat zvýšenou pozornost zejména existujícím problémům v rámci nezaměstnanosti, bydlení a závislosti. Neustále je však nutné sledovat i další jevy a s ohledem na migrační tendence romské menšiny také monitorovat situaci v sociálně vyloučených lokalitách v Úpici a rizikových lokalitách v Trutnově. Ve všech oblastech je nezbytné průběžně hledat a následně uplatňovat preventivní opatření.*
- *Ve městě je zajištěna dostatečná základní infrastruktura a kapacita pro poskytování jak ambulantní, tak lůžkové zdravotní péče.*
- *V Trutnově je lokalizováno detašované pracoviště Zdravotnické záchranné služby Královéhradeckého kraje.*
- *V Trutnově jsou nedostatečné kapacity a dlouhé objednací lhůty u odborných lékařů.*

1.2.3 Školství

V této kapitole jsou analyzovány základní charakteristiky v oblasti vzdělávání, pozornost je zaměřena jednak na dostupnost a využití vzdělávacích institucí zřizovaných městem a dále také na nabídku středního, vyššího odborného a vysokoškolského vzdělávání.

Vzdělanostní struktura ve městě nevykazuje příliš velké odlišnosti v porovnání s průměrnými hodnotami České republiky a Královéhradeckého kraje. Podle výsledků SLDB z roku 2011 mělo 42,8 % obyvatel nad patnáct let věku vzdělání úplné střední s maturitou a vyšší, což je nejnižší podíl v porovnání s ostatními okresními městy Královéhradeckého kraje.

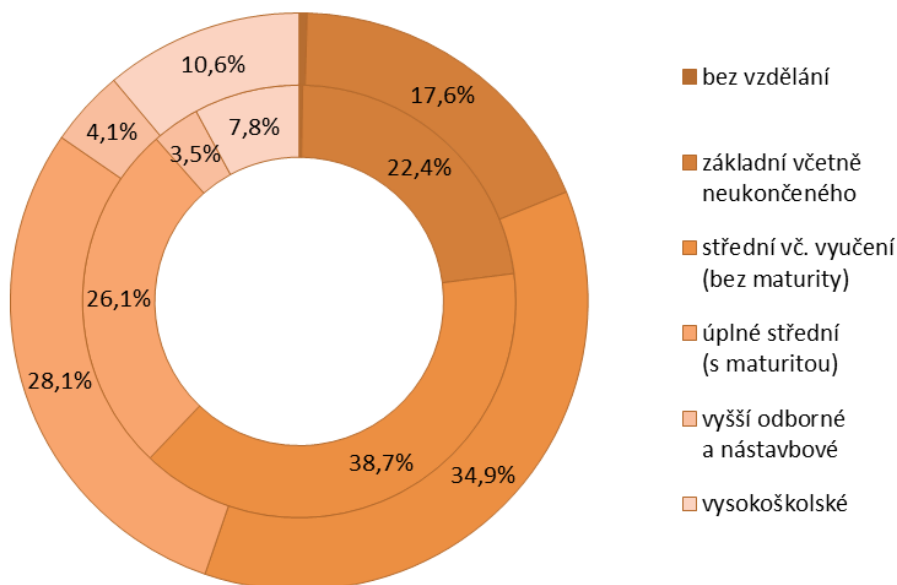
Obrázek 1.48: Obyvatelstvo ve věku 15 a více let podle nejvyššího ukončeného vzdělání v ČR, Královéhradeckém kraji a vybraných obcích kraje



Zdroj: ČSÚ - Sčítání lidu, domů a bytů rok 2011

Pozitivním faktorem ve městě je, že mezi posledními dvěma censy se úroveň vzdělanosti obyvatelstva města Trutnova výrazně zlepšila (obrázek níže). V uplynulých deseti letech došlo k nárůstu počtu osob s vyšším vzděláním. Výraznější nárůst zaznamenala především kategorie osob s vysokoškolským vzděláním, jejíž podíl se zvýšil o necelé 3 %, a kategorie úplné střední vzdělání s maturitou. Velkým pozitivem je také pokles počtu osob se základním vzděláním včetně neukončeného, kde se podíl snížil téměř o 5 %. Za jeden z faktorů, který pozitivně ovlivňuje vzdělanostní strukturu obyvatel města, lze považovat pestrou nabídku studijních oborů na středních odborných školách, gymnáziu a vyšších odborných školách ve městě.

Obrázek 1.49: Vývoj vzdělanostní struktury v Trutnově mezi lety 2001 a 2011



Zdroj: ČSÚ - Sčítání lidu, domů a bytů 2001, 2011

1.2.3.1 Vzdělávací infrastruktura na území města

Město Trutnov nabízí komplexní systém vzdělávání, nachází se zde několik škol zaměřených na vzdělávání dětí a žáků se speciálními vzdělávacími potřebami, stejně tak jako možnosti vyššího odborného studia. Pobočku zde má také jedna vysoká škola.

1.2.3.1.1 Mateřské školy - předškolní vzdělávání

Předškolní vzdělávání je zajišťováno příspěvkovou organizací **Mateřská škola, Trutnov**, která působí na 11 pracovištích rozmístěných po celém území Trutnova. Ve školním roce 2018/19 nabízí město předškolní vzdělávání na všech 11 pracovištích s celkovou kapacitou 1 022 míst ve 36 třídách. Ve školním roce 2018/2019 navštěvuje jednotlivá pracoviště mateřské školy ve městě celkem 926 dětí, což je asi o 2 % více než v roce 2009/10. Počet dětí se zvyšoval až do roku 2011, kdy byla kapacita po 4 roky naplněna na 100 %. Od té doby již plná kapacita naplněna nebyla, neklesla však pod hodnotu 90 %. Předškolní vzdělávání s anglicko-českým programem nabízí soukromá právnická osoba **ABLE mateřská škola a znalecká a realitní a.s.** (maximální kapacita dle školského rejstříku je 30 dětí).

Tabulka 1.29: Vývoj počtu dětí, pedagogických pracovníků a tříd v MŠ v Trutnově (2009 – 2019)

školní rok	Kapacita	Počet dětí v MŠ	Počet tříd v MŠ	Počet dětí na jednoho pedagoga	Průměrný počet dětí ve třídě	Celková vytíženost %
šk. r. 2009/10	907	906	33	13,7	27,5	99,9
šk. r. 2013/14	1022	1022	37	13,5	27,6	100,0
šk. r. 2014/15	1022	986	36	13,4	27,4	96,5
šk. r. 2015/16	1022	941	36	13,1	26,1	92,1
šk. r. 2016/17	1022	958	40*	12,9	24,0	93,7
šk. r. 2017/18	1022	963	37	12,5	26,0	94,2
šk. r. 2018/19	1022	926	36	11,9	25,7	90,6
Index změny 2019/2009	112,68%	102,21%	109,09%	-	-	-

Zdroj: Městský úřad Trutnov, Odbor sociálních věcí, školství a zdravotnictví

*Pozn. Vznik pracoviště MŠ Kryblická (3 nové třídy, z toho jedna speciální) a zánik pracoviště MŠ Náchodská (3 třídy). Celkový počet tříd ve školním roce 2016/17 je tedy správněji 37, neboť data mateřských škol zahrnují ještě obě tato pracoviště.

Mateřská škola průběžně upravuje počet tříd. V roce 2013/14 bylo otevřených tříd 37, po zmenšení počtu tříd na pracovišti MŠ Horská v roce 2014/15 a 2015/16, byla tamtéž zřízena nová speciální třída o 14 dětech. V roce 2016/17 vzniklo nové pracoviště MŠ Kryblická se třemi novými třídami, z toho jednou pro děti se zdravotním postižením. Zároveň zaniklo pracoviště MŠ Náchodská (3 třídy). Ve školním roce 2018/19 byla kapacita MŠ 36 tříd.

Nejvyšší počty dětí mají dle demografických údajů mateřské školy za sebou a demografické prognózy předpokládají postupný pokles počtu dětí.

1.2.3.1.2 Základní školy

Ve městě působí celkem sedm základních škol, jejichž zřizovatelem je město Trutnov, z toho jedna základní škola je pro žáky se speciálními vzdělávacími potřebami – té je věnována samostatná kapitola níže a ve zde uvedených datech není zahrnuta. Pro školní rok 2018/19 nabízely základní školy kapacitu 3 920 míst a jejich vytíženost byla 75,5 %. Původní kapacita v roce 2009/10 byla 4 070 míst, ke snížení došlo roku 2014/15¹⁴.

Od roku 2009 počet žáků na základních školách klesal, tento pokles se zastavil v roce 2011, kdy počty žáků začaly opět stoupat. Vytíženost jednotlivých základních škol se pohybuje v rozmezí 52,9 – 97,3 %. Nejvyšší počet žáků má ZŠ, Trutnov, Komenského 399. Naopak s nejnižší vytížeností se dlouhodobě potýká ZŠ, Trutnov 2, Mládežnická 536 (okolo 50 %), která patří kapacitně k největším základním školám ve městě.

Na obrázku níže je vidět, že zatímco vytíženost některých škol je stále podobná nebo z ní není možné vyčíst jasný vývojový trend, u některých škol dochází k dlouhodobému zvyšování vytíženosti (ZŠ kpt. Jaroše, Trutnov, Gorkého 38, ZŠ, Trutnov 3, Náchodská 18).

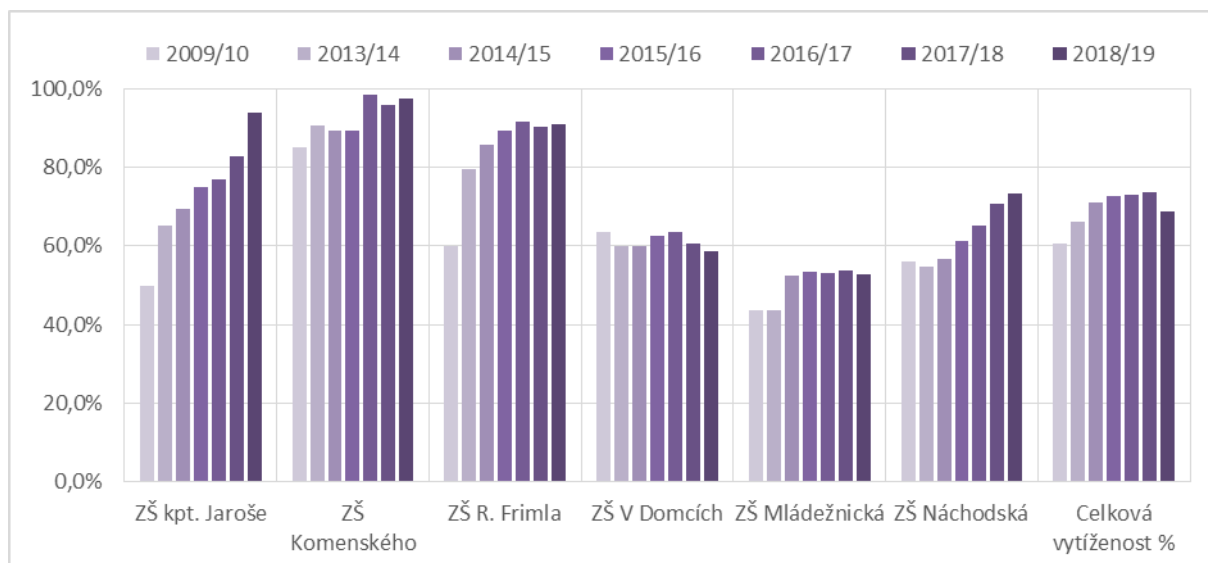
Tabulka 1.30: Vývoj počtu žáků a tříd na základních školách v Trutnově v letech 2013 – 2019

rok	Počet tříd v ZŠ	Počet žáků v ZŠ	Průměrný počet žáků ve třídě	Celková vytíženost %
šk. r. 2009/10	114	2469	21,66	60,7
šk. r. 2012/13	117	2530	21,62	62,2
šk. r. 2013/14	126	2687	21,33	66,0
šk. r. 2014/15	131	2781	21,23	70,9
šk. r. 2015/16	129	2844	22,05	72,6
šk. r. 2016/17	126	2864	22,73	73,1
šk. r. 2017/18	127	2885	22,72	73,6
šk. r. 2018/19	132	2958	22,41	75,5
Index změny 2019/2009	115,79%	119,81%	-	-

Zdroj: Městský úřad Trutnov, Odbor sociálních věcí, školství a zdravotnictví

¹⁴ Ve školním roce 2014/15 byla o 200 žáků snížena kapacita v ZŠ, Trutnov 2, Mládežnická 536, v ZŠ, Trutnov, Komenského 399 byla naopak kapacita navýšena o 50 žáků.

Obrázek 1.50: Využití kapacity jednotlivých základních škol v Trutnově v letech 2013 – 2019 (%)



Zdroj: Městský úřad Trutnov, Odbor sociálních věcí, školství a zdravotnictví

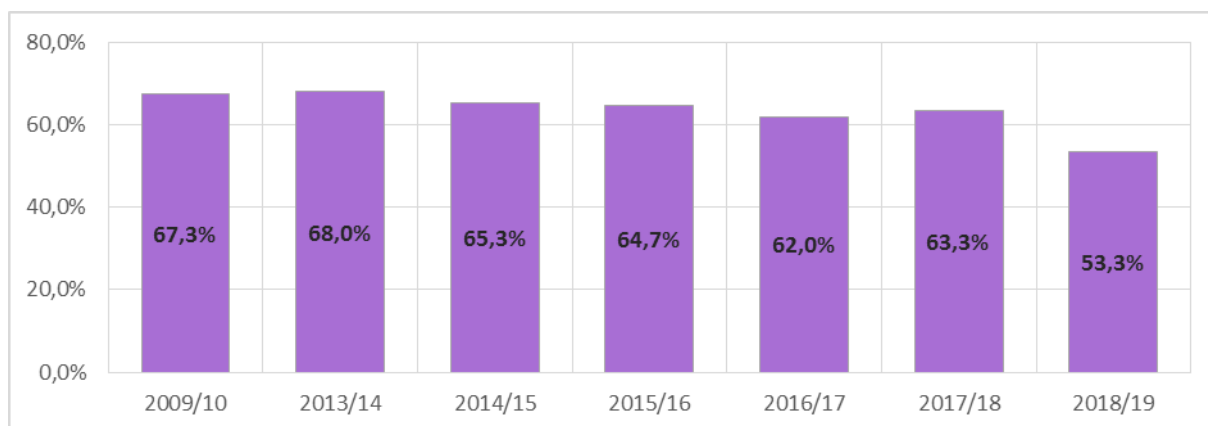
Přestože počet dětí na základních školách až do roku 2017/18 neustále stoupal, lze předpokládat, že nejvyšší počet dětí v prvních třídách mají školy pravděpodobně již za sebou. Z pohledu kapacit mateřských a základních škol lze očekávat v následujících letech spíše postupný pokles počtu dětí. Tyto odhady mohou být částečně ovlivněny dvěma faktory - odklad povinné školní docházky a dále pak změna počtu žáků dojíždějících z okolních obcí na základní školy v Trutnově.

Z dalších vzdělávacích institucí, které jsou zařazeny v rejstříku škol a školských zařízení, je město Trutnov zřizovatelem dvou příspěvkových organizací: **Základní umělecké školy Trutnov** a školského zařízení pro zájmové vzdělávání - **Střediska volného času, Trutnov**.

1.2.3.1.3 Speciální vzdělávání

Dětem se speciálními vzdělávacími potřebami je určena **Základní škola pro žáky se speciálními vzdělávacími potřebami, Trutnov**, která má sídlo ve Voletinách, v ul. Mentzlova 1 (změna názvu školy k 01. 01. 2018), kterou stejně jako běžné základní školy zřizuje město Trutnov (standardně bývá zřizovatelem škol pro žáky se zdravotním postižením kraj). Kapacitně se vytižení školy pohybuje mezi 53 – 68 %. Obdobnou péči získávaly děti rovněž ve speciálních třídách ZŠ, Trutnov, Komenského 399 a ZŠ, Trutnov, V Domcích 488, které byly ale roku 2016/17 zrušeny a žáci byli integrováni do běžných tříd.

Obrázek 1.51: Využití kapacity základní školy v Trutnově, Mentzlova 1 v letech 2013 – 2019 (%)



Zdroj: Městský úřad Trutnov, Odbor sociálních věcí, školství a zdravotnictví

Speciální třídy v mateřských školách mají ve městě rovněž tři pracoviště **Mateřské školy, Trutnov**: MŠ Horská, MŠ V Domcích a MŠ Kryblická, která měla v roce 2018/19 dohromady 37 žáků.

Předškolní speciální vzdělávání nabízí ve městě rovněž **Mateřská škola, Trutnov, Na Struze 124**, jejímž zřizovatelem je Královéhradecký kraj. Při mateřské škole působí také speciální pedagogické centrum pro mentálně postižené, které od roku 2003 rozšířilo svoji činnost o péči poskytovanou dětem s lékařskou diagnózou autismus. V současné době má škola celkem šest speciálních tříd.

Ucelený systém vzdělávání dětí se speciálními vzdělávacími potřebami nabízí ve městě **Mateřská škola, Základní škola a Praktická škola, Trutnov**, se sídlem v ul. Horská 160, jejímž zřizovatelem je Královéhradecký kraj. Tato vzdělávací instituce nabízí možnost vzdělávání v mateřské škole, základní škole (1. – 9. ročník), základní škole speciální (1. – 10. ročník), praktické škole jednoleté a praktické škole dvouleté. Součástí této organizace je také odloučené pracoviště ZŠ a MŠ při zdravotnickém zařízení, kde se vzdělávají hospitalizované děti.

Dětem se specifickými potřebami nabízí možnost vzdělávání také **Základní škola speciální a praktická škola Diakonie ČCE Vrchlabí** - pracoviště Trutnov, Školní 13. Je určena žákům se středně těžkým a těžkým mentálním postižením, kombinovaným postižením a autismem.

Z výše uvedeného je zřejmé, že nabídka vzdělávání pro děti se speciálními vzdělávacími potřebami je v Trutnově na velmi dobré úrovni. Většina základních škol se také snaží o integraci těchto dětí do běžných tříd. Ve městě dále působí **Pedagogicko-psychologická poradna a Speciálně pedagogické centrum Královéhradeckého kraje** – pracoviště PPP Trutnov se sídlem v ul. Horská 5, Trutnov, které poskytuje služby pedagogicko-psychologického a speciálně pedagogického poradenství a pedagogicko-psychologickou pomoc při výchově a vzdělávání žáků.

1.2.3.1.4 Střední školy

V Trutnově se nachází celkem 6 veřejných středních škol zřizovaných krajem, jedna vyšší odborná škola a určitý druh studia zde nabízí také jedna vysoká škola.

Úplné střední všeobecné vzdělání nabízí **Gymnázium, Trutnov, Jiráskovo náměstí 325** (4leté a 8leté studium), ostatní střední školy jsou odborné a nabízí studium v různých specializovaných oborech. Z odborných středních škol má nejvyšší kapacitu **Střední škola gastronomie a služeb** (odloučené pracoviště má v Teplicích nad Metují), která nabízí 10 oborů studia (odvětví gastronomická, potravinářská a řemeslná). Ve městě dále působí **Střední průmyslová škola, Trutnov, Školní 101** (7 oborů, tj. 4 studijní, 3 učební), **Vyšší odborná škola zdravotnická, Střední zdravotnická škola a Obchodní akademie, Trutnov** (4 obory zakončeny maturitní zkouškou) a **Česká lesnická akademie Trutnov - střední škola a vyšší odborná škola** (4 obory, 3 ukončené maturitní zkouškou, 1 závěrečnou zkouškou s výučním listem).

Pro žáky se speciálními vzdělávacími potřebami již byla zmiňována **Mateřská škola, Základní škola a Praktická škola, Trutnov**, a to s praktickou školou jednoletou a praktickou školou dvouletou, určenou absolventům základní školy speciální nebo absolventům základní školy zřízené dle § 16 odst. 9 školského zákona).

Vyšší odborné studium nabízí dvě již zmiňované školy – **Česká lesnická akademie Trutnov - střední škola a vyšší odborná škola** (obor Lesnictví zakončený absolutoriem) a **Vyšší odborná škola zdravotnická, Střední zdravotnická škola a Obchodní akademie, Trutnov** (obor Diplomovaná všeobecná sestra zakončený absolutoriem).

1.2.3.1.5 Vysoké školy

Zaměstnavatelé v Trutnově dlouhodobě postrádají přítomnost technicky zaměřené vysoké školy v Trutnově či blízkém okolí. Ve strategickém plánu z roku 2009 byl navržen projekt vybudování **detašovaného pracoviště Elektrotechnické fakulty Českého vysokého učení technického v Praze**. Projekt se podařilo nastartovat v roce 2010, kdy město Trutnov ve spolupráci s firmami (zejména ZPA Smart Energy) vytvořilo podmínky pro vznik tohoto pracoviště. Elektrotechnická fakulta ČVÚT otevřela kombinované i denní bakalářské studium elektrotechniky, energetiky a managementu a celkem přijala na podzim roku 2010 okolo šedesáti studentů. Přestože se po prvním úspěšném akademickém roce přihlásilo 18 zájemců o kombinovanou formu studia, tak po nástupu nového vedení fakulty došlo k jednostrannému ukončení podpory trutnovské výuky ze

strany ČVUT-FEL. ČVUT-FEL nechalo pouze dokončit studium studentům prvního a druhého ročníku kombinované formy v Trutnově a tím veškerá podpora či rozvoj výuky ČVUT-FEL v Trutnově skončila.

V současné době působí v Trutnově jedna vysoká škola - **Fakulta veřejných politik Slezské univerzity v Opavě**. V roce 2010 fakulta otevřela v Trutnově Konzultační středisko pro celoživotní vzdělávání a v návaznosti na to zahájila bakalářské a v roce 2018/2019 také magisterské studium. První dva ročníky v rámci tohoto celoživotního vzdělávání jsou placeny a třetí rok se překlápí do řádného neplaceného bakalářského studia. Toto kombinované studium je realizováno na Základní škole V Domcích, kde má konzultační středisko, k dispozici knihovnu a posluchárny. Studium není věkově omezeno, studují především pracovníci státních a komunálních organizací (úředníci, policisté, pracovníci sociálních a charitativních zařízení atd.)¹⁵.

1.2.3.2 Dílčí shrnutí

Hlavní zjištění:

- *Vzdělanostní úroveň obyvatelstva města odpovídá průměrným hodnotám Královéhradeckého kraje i České republiky.*
- *Nabídka možností předškolního vzdělávání je dostatečná a rozmístění pracovišť MŠ odpovídá potřebám jednotlivých obydlých částí města. Nejvyšší zájem mají mateřské školy pravděpodobně již za sebou a v následujících letech se poptávka po předškolním vzdělávání nebude příliš měnit, lze očekávat postupný pokles.*
- *Nabídka možností základního vzdělávání je z kapacitního hlediska dostatečná a to i pro následující roky. Stávající průměrná vytíženost základních škol ve městě se pohybuje okolo necelých 69 %. V následujících letech se počet dětí nastupujících do prvních tříd dramaticky zvyšovat již nebude.*
- *Ve městě je pestrá nabídka oborů středního vzdělávání (gymnázium s možností 4letého a 8letého studia, 4 střední školy s výběrem oborů ukončených maturitní zkouškou či závěrečnou zkouškou a výučním listem, 2 z těchto škol nabízení možnost vyššího odborného studia zakončeného absolutoriem).*
- *Ve městě působí jedna vysoká škola (Fakulta veřejných politik Slezské univerzity v Opavě), která nabízí kombinovanou formu studia ukončenou titulem bakalář.*

1.2.4 Kultura a volný čas

Město Trutnov se jednoznačně řadí mezi významná společenská centra, je královským věnným městem a je městem tradic a kultury, což dokládá celá řada významných kulturních, společenských a dalších volnočasových akcí.

K velkému posunu a rozvoji trutnovské kultury došlo v roce 2010. Na náměstí Republiky na místě bývalého veřejného parkoviště bylo vybudováno multifunkční společenské centrum¹⁶. Stavba byla

¹⁵ <https://trutnovinky.cz/zpravy/aktuality/2017/leden/ve-meste-je-sedm-let-vysoka-skola-dalsi-zajemci-o-studium-jsou-vitani/>

¹⁶ Stavba je držitelem mimo jiné titulů jako Stavba roku 2011 a TOP INVEST 2011.

zrealizována za podpory Regionálního operačního programu NUTS II Severovýchod. Celkové náklady stavby byly 480 mil. Kč, z toho dotace představovala necelých 38 %. Prosklená víceúčelová budova společenského centra nabízí špičkové technické zázemí, variabilní uspořádání jeviště i hlediště pro různé typy kulturních a společenských akcí. Kapacita objektu je 640 osob a k dispozici je také 81 parkovacích míst. Divadlo nese název Uffo podle trutnovského rodáka, německy píšícího spisovatele a politika Uffo Daniela Horna.

Mezi hlavní koordinátory kulturních a společenských akcí ve městě patří Společenské centrum Trutnovska pro kulturu a volný čas (SCT), které je příspěvkovou organizací města Trutnova. Centrum zajišťuje provoz společenského centra Uffo, Národního domu a kina. Všechny tyto objekty představují výborné zázemí pro pořádání různých akcí.

V průběhu roku je organizováno několik desítek významných akcí a aktivit, které mají již v Trutnově svou historickou tradici. Pořadatelem je jednak Společenské centrum Trutnovska pro kulturu a volný čas a další neziskové subjekty. Pokud bychom hodnotili význam těchto akcí podle návštěvnosti nebo jejich významnosti dané historií kulturní akce, lze za nejvýznamnější považovat Jazz, blues a funky festival Jazzinec, městské dračí slavnosti "Už ho nesou", které navazují na trutnovskou pověst o drakovi, vzpomínková akce Bitvy 1866 u Trutnova. Celorepublikově významnou akcí je mezinárodní festival Cirk-Uff, který každým rokem přináší to nejlepší, co v oblasti nového cirkusu v Evropě vzniklo. Festivalu se účastní soubory z Francie, Španělska, Finska, Chile a dalších zemí. Mezi významné hudební akce patří také podzimní hudební festival komorní hudby Trutnovský podzim. Přehled pravidelných významných akcí konaných ve městě je uveden v následující tabulce. Akce označené otazníky jsou letos naplánovány poprvé a dosud se nekonaly; jejich význam proto nelze hodnotit.

Tabulka 1.31: Přehled pravidelně konaných kulturních a společenských akcí v Trutnově

Název akce	Náplň	Termín konání	Doba trvání	Organizátor	Význam akce
Jazzinec	Mezinárodní hudební festival, pořádaný od roku 1999	únor - duben	2 měsíce	Alternativa pro kulturu, z. s. a UFFO	nadnárodní
Strašidláci	Outdoorová akce primárně pro děti	jaro	1 den	UFFO	místní
Velikonoce v muzeu v Domě pod jasanem	Velikonoční dílna s ukázkami tradiční tvorby a ochutnávkami tradičního cukroví	duben	1 den	Tkalcovské venkovské muzeum, o. s.	místní
Vynášení smrtky	Outdoorová akce viz název	duben	1 den	UFFO	místní
Čarodějnice	Každoroční poměrně velká akce s rozmanitým programem obvykle na Nivách	duben	1 den	UFFO	místní
Májové odpoledne pro malé i velké	Viz název	květen	1 den	UFFO	místní
Trutnovský Majáles	Studentské májové slavnosti	květen	1 den	Studenti gymnázia	místní
Už ho nesou!	Městské dračí slavnosti, zážitky spojené s poznáním trutnovské mytologie	květen	2 dny	Trutnov – město draka, občanské sdružení	regionální
Trutnovské vinařské slavnosti	Ochutnávka kvalitních vín z Čech i Moravy	květen	1 den	Přátelé dobrého vína, z. s.	regionální
Cirk-UFF	Mezinárodní festival nového cirkusu	květen - červen	5 dní	UFFO	nadnárodní
Festival kávy a jazzu	slavnost českých pražírén a kaváren s hudebním doprovodem	červen	2 dny	Bojiště s.r.o.	???

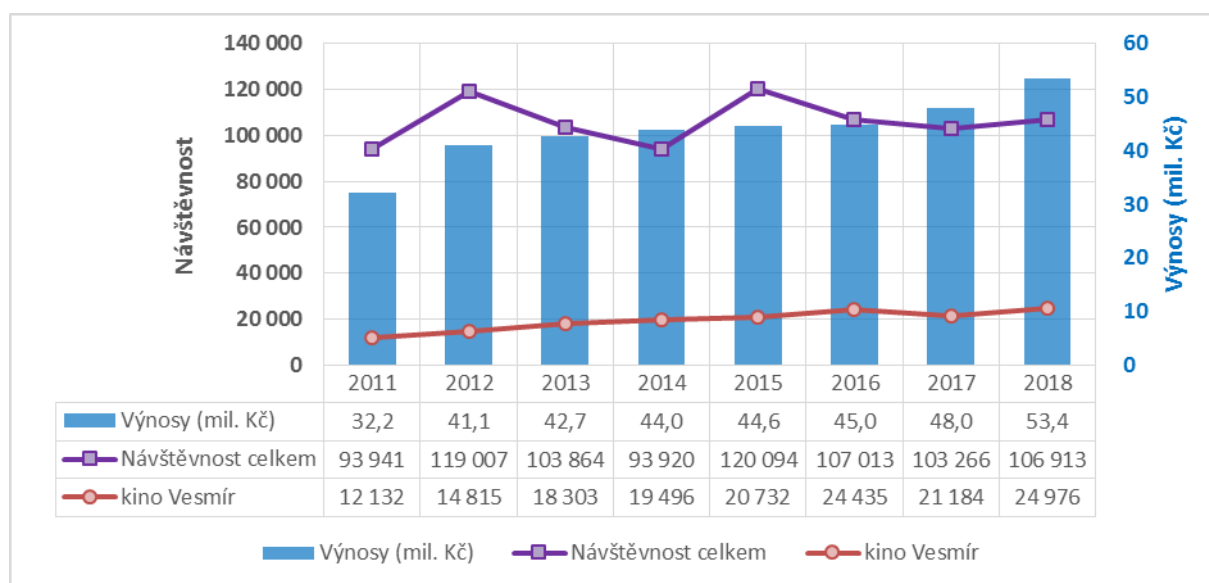
Název akce	Náplň	Termín konání	Doba trvání	Organizátor	Význam akce
Dolce Fest	Zahájení sezóny kempu	červen	1 den	Rekreační areál Dolce	místní
PIVOFEST	Ochutnávka piv od různých pivovarů s bohatým doprovodným programem	červen	1 den	Savage Company, s. r. o.	regionální
Den bitvy 27.6.1866	Vzpomínková akce - výročí prusko-rakouské bitvy u Trutnova 27. června 1866	červen	1 den	Klub vojenské historie Trutnov a město Trutnov	regionální
Obscene extreme	Mezinárodní festival extrémní hudby metalového směru	červenec	5 dní	Miloslav „Čurby“ Urbanec	nadnárodní
Den krkonošských řemesel	Předvádění lidových řemesel v tkalcovském muzeu	červenec	1 den	Dům pod jasanem	místní
Trutnovské hudební léto	Přehlídka především trutnovských hudebních skupin	červenec – srpen	2 měsíce	UFFO	místní
Artu Kus Festival	Hudební, divadelní a umělecký festival	srpen	4 dny	Bojiště s.r.o.	???
Dance festival Trutnov	Série tanečních workshopů, koncert a představení pro veřejnost	srpen	6 dní	Studio, z. s. ZUŠ Trutnov, UFFO	regionální
Svět květin	Výstava květin, hub, okrasného ptactva a včelařská expozice	srpen	2 dny	Český zahrádkářský svaz Trutnov 2	místní
Drakiáda	Pouštění draků s programem	podzim	1 den	UFFO	místní
Trutnovský jarmark	Bohatý hudební program doplněný případně o divadlo, nabídka originálních rukodělných výrobků i tradičních pochutin, ukázky starých řemesel	září	1 den	UFFO	místní
Sundávání draka	Sundání trutnovského draka z věže Staré radnice, pouliční zábava pro všechny generace	září	1 den	Trutnov – město draka, občanské sdružení	místní
Dny evropského dědictví	Představování místní historie v rámci celorepublikové akce	září	2 dny	UFFO	regionální
Rýbrcoul duch hor	Akce za účelem popularizace regionálních mýtických bytostí a přiblížení historie s nimi spjaté	říjen		Rýbrcoul duch hor, z. s.	regionální
Trutnovský podzim	Mezinárodní festival klasické hudby	říjen	14 dní	UFFO	celorepublikový
Martin a světýlka	Velká venkovní akce ke sv. Martinovi	listopad	1 den	UFFO	místní
Večer duchů	Outdoorová akce pro rodiny s dětmi vhodná pro dušičkové období	listopad	1 den	UFFO	místní
Rozsvícení vánočního stromu	Kulturní program na Krakonošově náměstí navozující kouzelnou a zklidňující předvánoční atmosféru	prosinec	1 den	UFFO	místní
Mikulášoviny	Akce pro děti a jejich rodiny v Uffu	prosinec	1 den	UFFO	místní

Název akce	Náplň	Termín konání	Doba trvání	Organizátor	Význam akce
Trutnovský advent	Festival duchovní hudby Trutnovský advent	prosinec		Regio Musicí, občanské sdružení	regionální
Silvestrovský ohňostroj	Velkolepý ohňostroj	prosinec - leden	1 den	UFFO	místní

Zdroj: Městský úřad Trutnov, Společenské centrum Trutnovska pro kulturu a volný čas p.o., Turistické informační centrum Trutnov

Zájem obyvatel o kulturní dění lze posoudit z dat návštěvnosti všech akcí, které ve městě organizuje Společenské centrum Trutnovska pro kulturu a volný čas. Nejvíce lidí navštívilo tyto akce v roce 2015 (120 094), poté však zájem obyvatel o kulturu opět poklesl. V roce 2018 navštívilo tyto akce téměř 107 000 lidí. Nestálá návštěvnost se výrazně neprojevila na celkových výnosech, které od roku 2011 vzrůstají. Výnosy v roce 2018 (53,4 mil. Kč) vzrostly o 66 % oproti roku 2011 (32,2 mil. Kč).

Obrazek 1.52: Návštěvnost a výnosy Společenského centra Trutnovska pro kulturu a volný čas v letech 2011 až 2018



Zdroj: Společenské centrum Trutnovska pro kulturu a volný čas, p.o.

Zatímco v řadě měst došlo ke zrušení kin, tak v Trutnově kino Vesmír funguje již od roku 1977. Jeho návštěvnost od roku 2011 vzrůstala, poklesl v roce 2017, roku 2018 počet návštěvníků opět vzrostl, a to nad původní hodnotu roku 2016 na téměř 25 tisíc osob. Od roku 2011 je návštěvnost již více než dvojnásobná. Negativem pro toto zařízení je, že sídlí v budově, která nezbytně potřebuje vnější modernizaci a postupně i vnitřní. První investice byla zrealizována v roce 2012, kdy došlo k výměně promítacího stroje, přestavbě zvukové techniky a výměně promítacího plátna. Tato investice byla ve výši 4,3 milionu korun. Částkou zhruba půl milionu korun přispěl na opravu Státní fond pro podporu a rozvoj české kinematografie. Modernizace vybavení kina zahrnující kompletní rekonstrukci promítacího sálu je plánovaná na rok 2020.

Ve městě je také mnoho turistických atrakcí. Staré, historicky cenné památky, muzea i naučné stezky, které nabízejí možnost příjemně stráveného volného času.

Historické památky	
Církevní památky	Kostel Narození Panny Marie Koncertní síň Bohuslava Martinů Kostel sv. Václava v Trutnově-Horním Starém Městě Kostel sv. Petra a Pavla v Trutnově-Poříčí Janská kaple Kaple sv. Kříže na městském hřbitově

Městský park	Kaple sv. Jana Křtitele v městském parku Kaple sv. Jana Nepomuckého Sousoší Svržení sv. Jana Nepomuckého Pomník Uffo Dračí kašna
Krakonošovo náměstí – historické centrum	Sloup se sousoším Nejsvětější Trojice Krkonošova kašna Stará radnice Haasův palác
Dělostřelecká tvrz Stachelberg Městské opevnění	
Pomníky, sochy	Pomník Aloise Jiráka Pomník nevolnického povstání r. 1775 Gablenzův pomník a Gablenzův obelisk Sousoší sv. Rodiny

Kultura

Dům pod Janem	tkalcovské muzeum
Galerie Dračí ulička	galerie v prostorách školní chodby
Galerie Draka	výstavy, koncerty
Kino Vesmír	
Městská galerie	
Městská knihovna Trutnov	
Muzeum Podkrkonoší	
Uffo	divadlo, galerie
Festivally	Cirk-UFF Dance festival Trutnov Jazzinec International music Trutnovský podzim Obscene Extreme Trutnov

Sport

Bikepark	
Camp Dolce	sportovní areál, včetně možnosti provozování vodních sportů a sportovního rybolovu
Krytý bazén	
Letní koupaliště	
Lezecká stěna	
Paradráha	fit stezka
Tenisové kurty	
Trutnov - trails	terénní stezky pro horská kola
Zimní stadion	

Naučné stezky

Židovský hřbitov	
Stezka 1866	Naučná stezka „Po stopách války 1866 – Den bitvy u Trutnova 27.06.1866“
Procházky po Trutnově	Komentované prohlídky
Stezky Svazku obcí Východní Krkonoše	Kde jsem byl doma - quest, cesta za pokladem Voletinský okruh Po starých trutnovských pověstech Městským parkem Bitva u Trutnova 27.06.1866 Pěšky kolem Trutnova Od sochy k soše v centru města Městský hřbitov

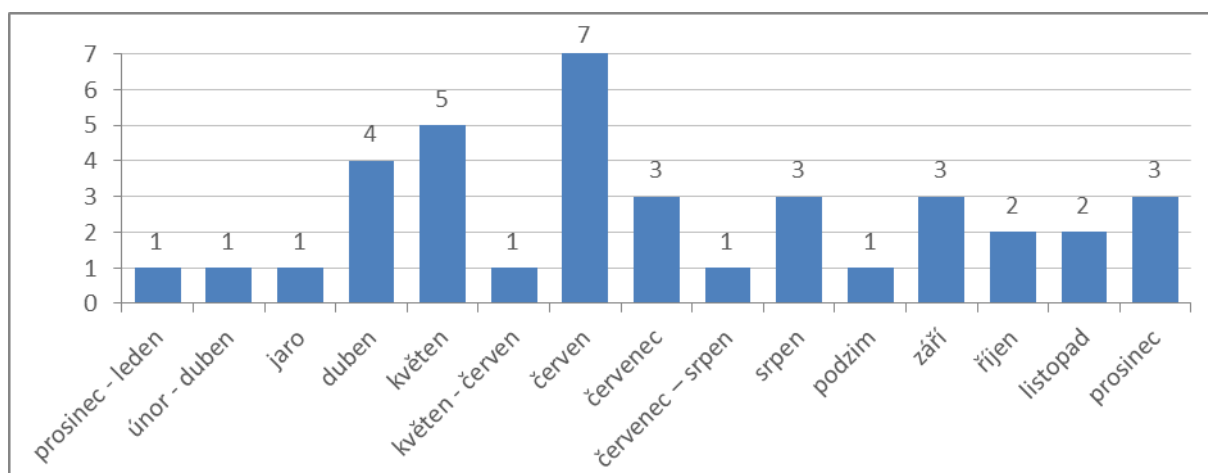
V roce 2019 se dokončuje přestavba areálu Na Nivách pro Středisko volného času, Trutnov. V areálu je k dispozici dětské hřiště, 3D bludiště, velká věž se skálou, lanový park, recepce s kavárnou, zázemí pro jednotlivé zájmové skupiny, například taneční a divadelní sál, učebna, keramická dílna, tělocvična či horolezecká stěna.

Tabulka 1.32: Pravidelné sportovní akce v Trutnově

Název akce	Náplň	Termín konání	Doba trvání	Organizátor
ABB Půlmarathon	Běžecký závod, také kategorie nordic walking	červen	1 den	Kasper - Swix Team
Draci na Dolcích	Závody dračích lodí	červen	1 den	RK Dragons a Camp Dolce
Krakonošův cyklomaraton	Cyklistický závod z Trutnova do Trutnova	červen	1 den	Svazek obcí Východní Krkonoše, Lubawka, Kamienna Góra
NaHoruRun	Běh z Trutnova do Krkonoš	duben	1 den	Kasper – Swix Team, Lokomotiva trutnov – oddíl atletiky, SkiResort Černá hora - Pec
Olfincar Trutnovský půlmarathon	Běžecký závod z Trutnova do Trutnova	květen	1 den	Olfincar Ski Team Trutnov
Outdoor X Urban Spirit	Možnost vyzkoušení řady pohybových aktivit na pomezí města a outdooru	červenec	3 dny	Bojiště s.r.o.

Zdroj: Město Trutnov

Tabulka 1.33: Pravidelné akce v Trutnově



Zdroj: Město Trutnov

1.2.4.1 Dílčí shrnutí

Hlavní zjištění:

- *Ve městě se koná během roku celkem 38 kulturních, společenských nebo sportovních akcí, 18 místního, 8 regionálního, 3 nadnárodního a 1 celorepublikového významu. U dvou akcí nebylo hodnocení zatím možné provést, neboť se chystá teprve jejich první ročník. Nejvíce akcí se pak koná v letních měsících.*
- *Ačkoliv návštěvnost kulturních akcí v posledních třech letech mírně poklesla, výnosy z těchto akcí mají rostoucí tendenci.*
- *Návštěvnost kina Vesmír vzrostla od roku 2011 na více než dvojnásobek původní hodnoty. Roku 2018 navštívilo kino 24 976 lidí.*
- Mezi hlavní koordinátory kulturních a společenských akcí ve městě patří Společenské centrum Trutnovska pro kulturu a volný čas (SCT).

1.3 Infrastruktura, životní prostředí a územní rozvoj

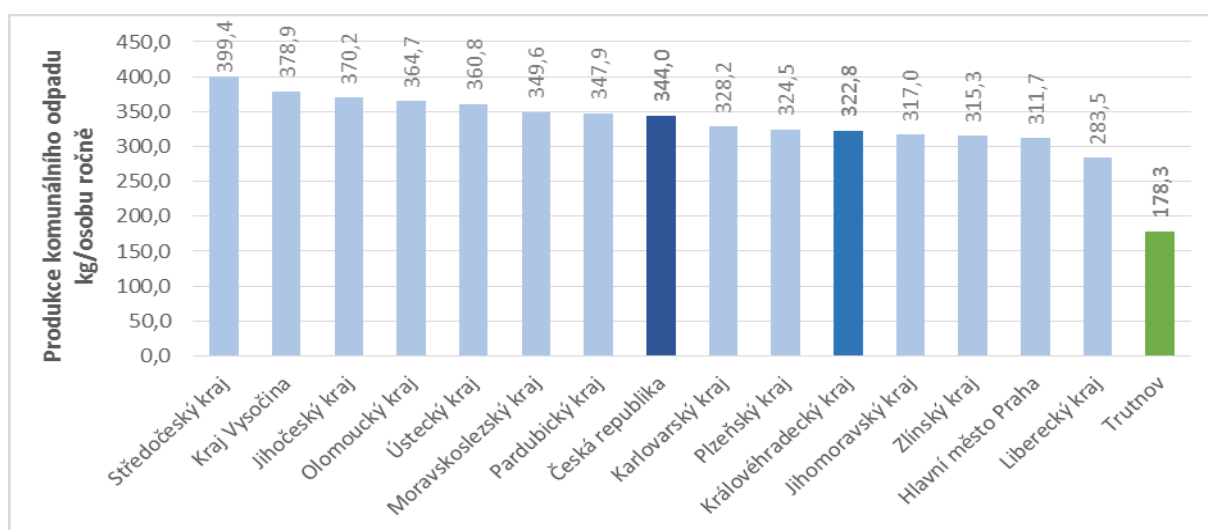
1.3.1 Technická infrastruktura

Technická infrastruktura v Trutnově dosahuje dostatečné úrovně, kdy město netrápí žádné výrazné deficity v této oblasti, které by měly negativní dopady na kvalitu života jeho obyvatel či životní prostředí.

1.3.1.1 Nakládání s odpady

V Trutnově se dlouhodobě vyprodukuje **okolo 175 kg komunálního odpadu na osobu ročně**, což představuje 5,5 tis. tun odpadu za celé město. **Celorepublikový průměr** byl přitom v roce 2017 **344 kg komunálního odpadu na osobu**, tedy téměř dvojnásobný. V posledních letech lze v Trutnově pozorovat mírně rostoucí trend jak celkového objemu komunálního odpadu, tak i komunálního odpadu na osobu, tento trend je vidět také v celé České republice. Celkový komunální odpad je navíc podpořen zvětšujícím se podílem vytríděného komunálního odpadu.

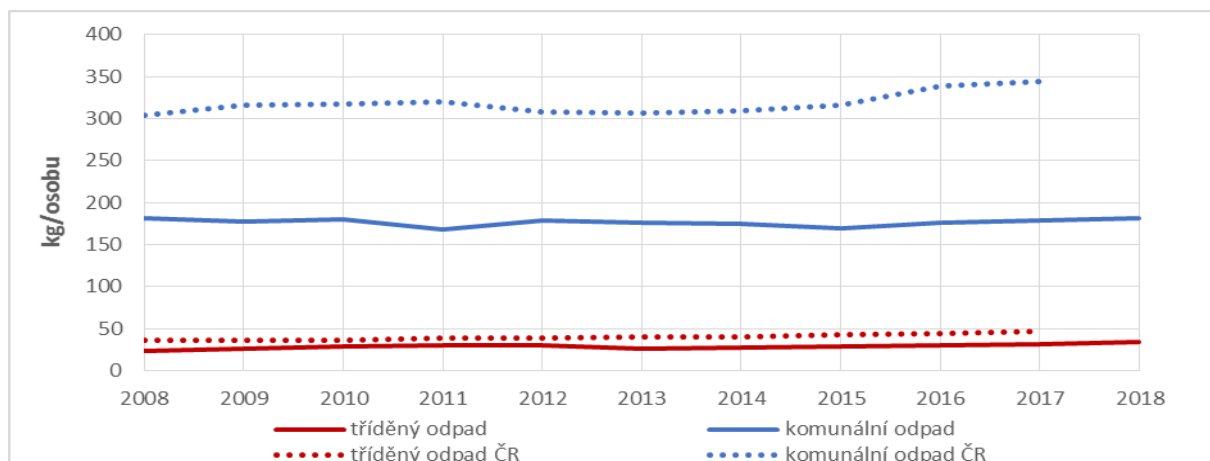
Obrázek 1.53: Produkce komunálního odpadu - mezikrajské srovnání, rok 2017



Zdroje: MěÚ Trutnov – data o odpadu v Trutnově, ČSÚ – data o komunálním odpadu v krajích a počtu obyvatel

Přestože v dlouhodobém horizontu dochází k růstu jak objemu vytríděného odpadu, tak i jeho podílu na celkovém komunálním odpadu, Trutnov v množství vytríděného odpadu zaostává za průměrem České republiky. Toto je pochopitelné, neboť, jak je znázorněno v grafu níže, celkové množství odpadu na osobu vyprodukovaného v Trutnově je podstatně nižší než v České republice. Podíl vytríděného odpadu na odpadu komunálním byl v Trutnově pro rok 2017 18,1 %, v ČR o 4,4 % méně.

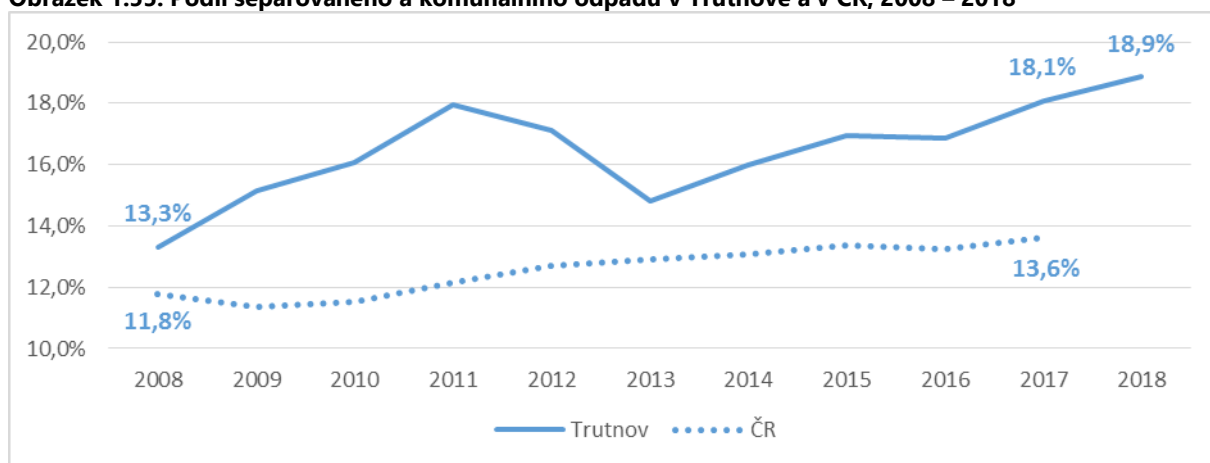
Obrázek 1.54: Vývoj komunálního a vyříděného odpadu v Trutnově a v ČR, 2008 – 2018*



Zdroje: MěÚ Trutnov – data k odpadu v Trutnově, EKO-KOM – data k tříděnému odpadu v ČR, ČSÚ – data o komunálním odpadu ČR, data o počtu obyvatel

*Data ČR pro rok 2018 nejsou k dispozici.

Obrázek 1.55: Podíl separovaného a komunálního odpadu v Trutnově a v ČR, 2008 – 2018*



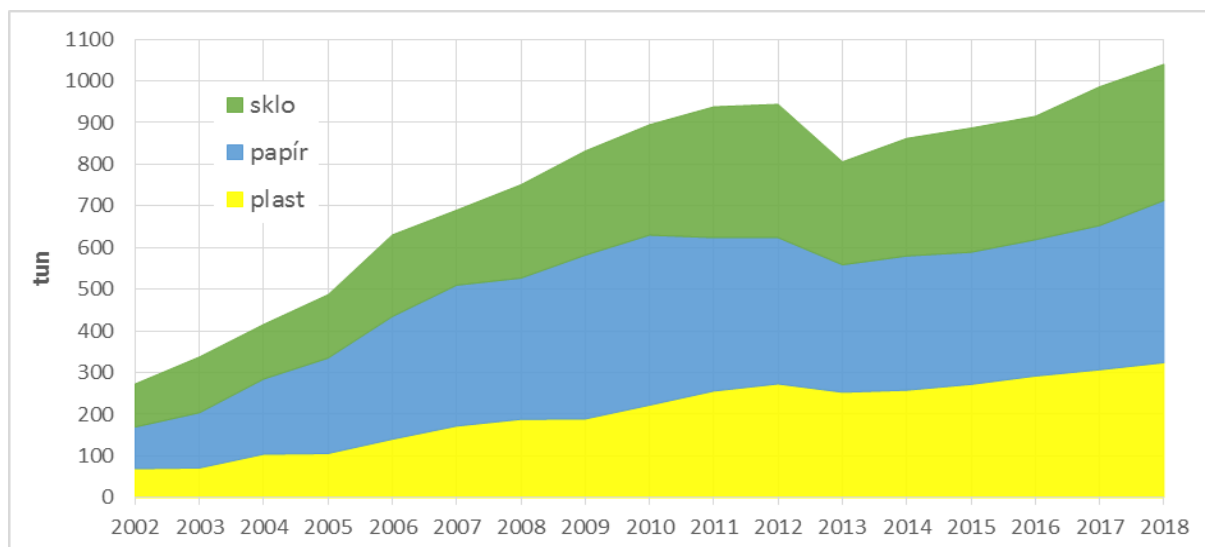
Zdroje: MěÚ Trutnov – data k odpadu v Trutnově, EKO-KOM – data k tříděnému odpadu v ČR, ČSÚ – data o komunálním odpadu ČR

*Data ČR pro rok 2018 nejsou k dispozici.

Dlouhodobě se v Trutnově vyřídí nejvíce papíru, množství vyříděného skla a plastu je srovnatelné. Pokles množství vyříděného odpadu v letech 2010 - 2013¹⁷ lze přičíst zejména menšímu objemu skla a papíru (graf níže). Od té doby množství tříděného odpadu systematicky roste, v roce 2018 překonal hranici 1 000 tun.

¹⁷ Pokles vyříděného odpadu mezi roky 2012 - 2013 s největší pravděpodobností nemá jedinou příčinu, ale jedná se o náhodnou shodu několika faktorů. To naznačuje i mírný růst objemu separovaného odpadu v roce 2014, především pak právě skla, jehož separace se ve zmiňovaných letech propadla nejvíce. Pokles tříděného komunálního odpadu mezi 2012 - 2013 tak lze označit spíše za odchylku od jinak kontinuálně rostoucího trendu.

Obrázek 1.56: Vývoj množství vytríděného komunálního odpadu v Trutnově



Zdroj: MÚ Trutnov

1.3.1.2 Dílčí shrnutí

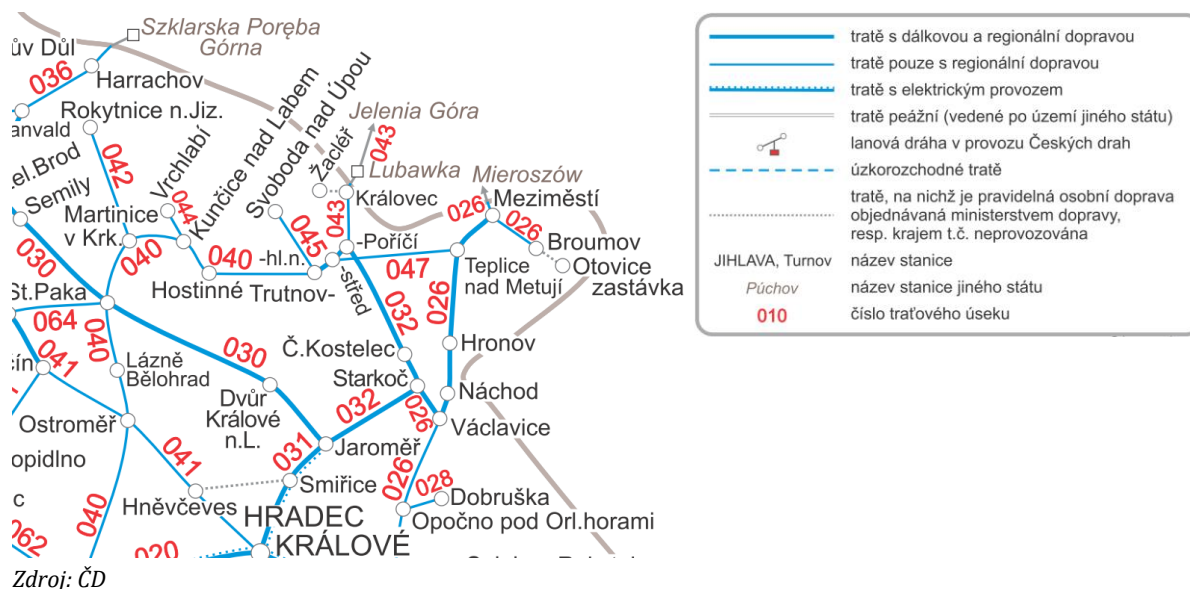
Hlavní zjištění:

- *Množství směsného komunálního odpadu v Trutnově na osobu je podstatně nižší než průměr ČR i Královéhradeckého kraje. V roce 2017 bylo vyprodukováno 178,3 kg komunálního odpadu na osobu, v ČR průměrně o 93 % více.*
- *Přestože obyvatelé Trutnova vytrídí o 32 % méně separovaného odpadu než průměrný obyvatel České republiky, podíl separovaného odpadu na odpadu komunálním je v Trutnově o 4,4 % vyšší. V posledních letech nedochází ke zvětšování rozdílu v množství vytríděného komunálního odpadu mezi Trutnovem a průměrem České republiky.*
- *Technická infrastruktura je v Trutnově rozvinuta v dostatečné míře.*

1.3.2 Dopravní infrastruktura a dopravní obslužnost města

Město Trutnov leží na spojnici třech významných komunikací první třídy I/37 spojující Trutnov a Hradec Králové, I/16 vedoucí od státní hranice s Polskem (hraniční přechod Královec / Lubawka) přes Jičín do Mladé Boleslavi a I/14 směřující z Harrachova přes Trutnov a Rychnov nad Kněžnou do České Třebové. Navíc ve městě dochází také ke křížení několika vlakových tratí (obrázek níže), a to 032, 040, 043, 045 a 047. Kromě tratě 032 se jedná o regionální/lokální tratě obsluhující především obce v podkrkonošských údolích, případně v Broumovském výběžku. Trať 032 umožňuje cestujícím využívat rychlíkové a mezinárodní spoje do Hradce Králové a nabízí tak ekonomicky konkurenceschopné spojení. Město Trutnov tak lze považovat za významný regionální dopravní uzel.

Obrázek 1.57: Železniční tratě



Tabulka 1.34: Počet a délka spojení mezi Trutnovem a nadřazenými administrativními centry

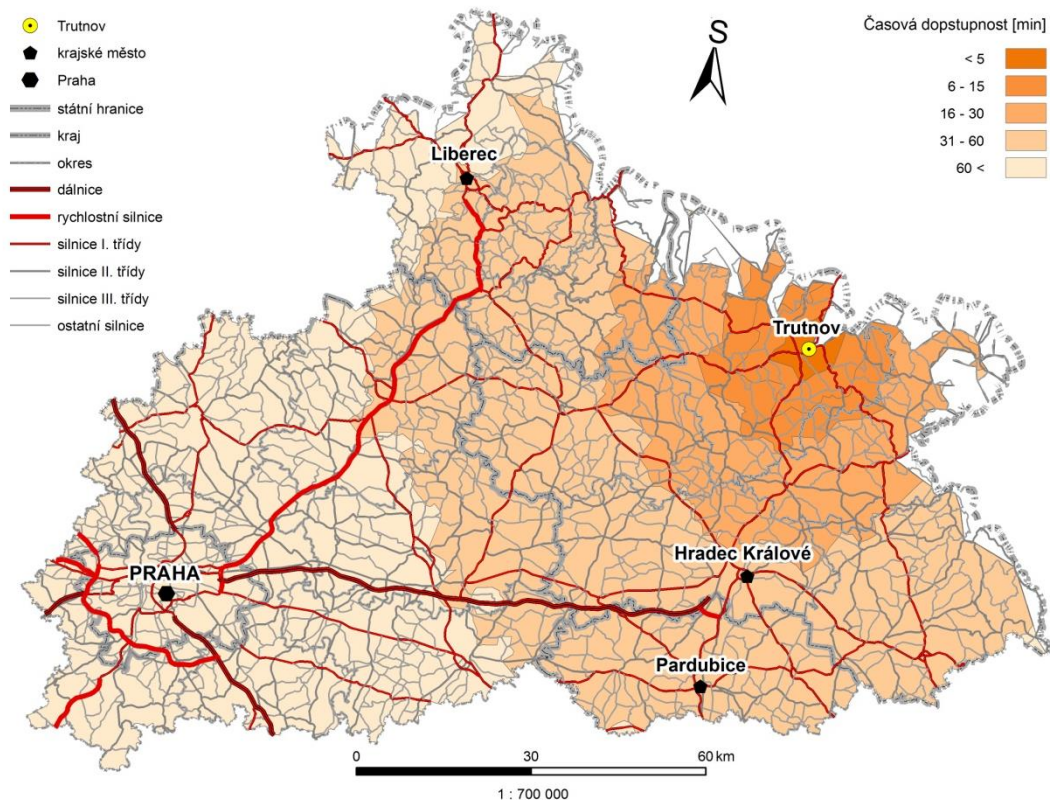
Spojení	Auto	Vlak				Autobus			
		středa		neděle		středa		neděle	
		čas	spoje	čas	spoje	čas	spoje	čas	spoje
Trutnov - Hradec Králové	51	17	75	14	75	14	52	5	46
Trutnov - Praha	115	14	182	12	182	15	130	14	123
Hradec Králové - Trutnov	51	15	76	13	76	13	50	9	43
Praha - Trutnov	115	13	189	12	189	17	130	17	123

Zdroj: idos.cz

Pozn.: čas v minutách, max. 1 přestup

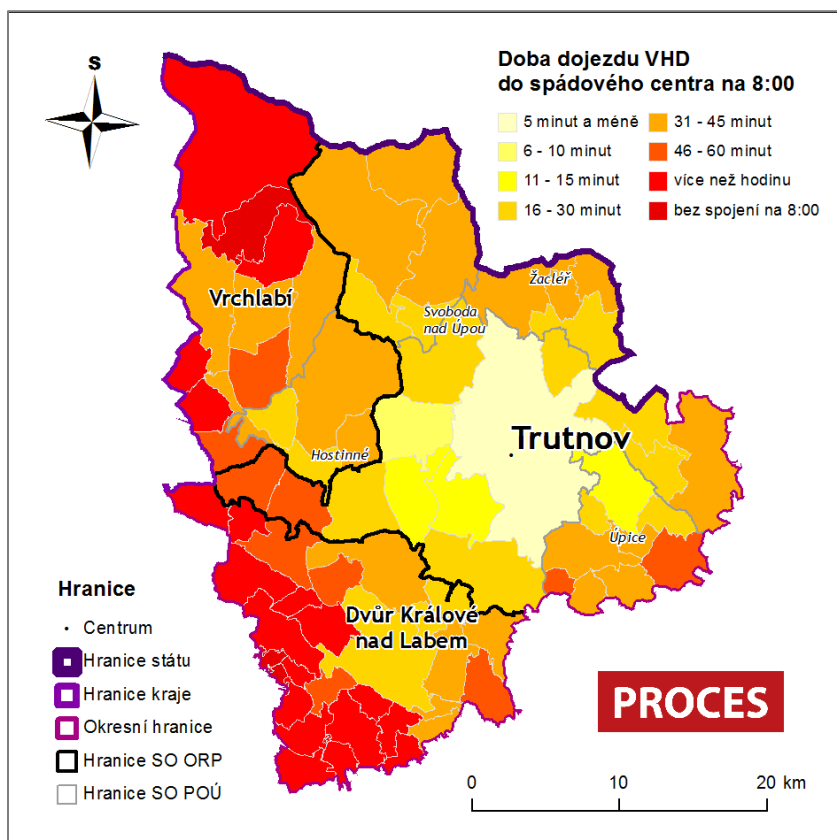
Dopravní dostupnost center vyššího řádu z Trutnova lze považovat za dobrou, a to i navzdory periferní poloze města na hranicích s Polskem. Navíc dobrá dopravní dostupnost města není pouze automobilem, ale také veřejnou dopravou, ať již autobusovou či vlakovou. Krajské město Hradec Králové je dostupné za necelou jednu hodinu a hlavní město Praha za dvě, a to v obou případech srovnatelně jak automobilem, tak veřejnou dopravou. Navíc lze v případě dostavení dálničního spojení (D 11) od Hradce Králové přes Jaroměř až přes Trutnov ke státní hranici očekávat výrazné zkrácení doby cestování jak mezi Trutnovem a krajským městem, tak i mezi Trutnovem a Prahou. Zásadní a rovněž poslední plánovaný úsek dálnice mezi Jaroměří a Trutnovem v délce 19,6 km bude dle harmonogramu ŘSD zprovozněn v roce 2024. Současná komunikace I/37 spojující Trutnov a Hradec Králové je z naprosté většiny dvoupruhá a kapacitně tak přestává dostačovat, a to především v úseku Jaroměř – Hradec Králové, kdy v Jaroměři dochází ke spojování dvou mezinárodních komunikací, což vede k hustému provozu. Z perspektivy města je komunikace I/37 problematická zejména proto, že přivádí dopravu přímo do města. Koncentrace dopravy uvnitř města pak zvyšuje riziko dopravních nehod a zhoršování kvality životního prostředí. Dobudování dálničního spojení by tak mělo část objemu dopravy z města odvést. Bohužel město nedisponuje reálnými nástroji jak ovlivnit rychlost příprav a dostavby D11 ke státní hranici. Úsek dálnice mezi Trutnovem a Polskem v délce 21 km bude dle harmonogramu ŘSD dokončen v prosinci 2023.

Obrázek 1.58: Dopravní dostupnost města Trutnova automobilem



Zdroj: ArcČR, vlastní výpočty

Obrázek 1.59: Doba dojezdu VHD na 8:00 do Trutnova (v rámci okresu)



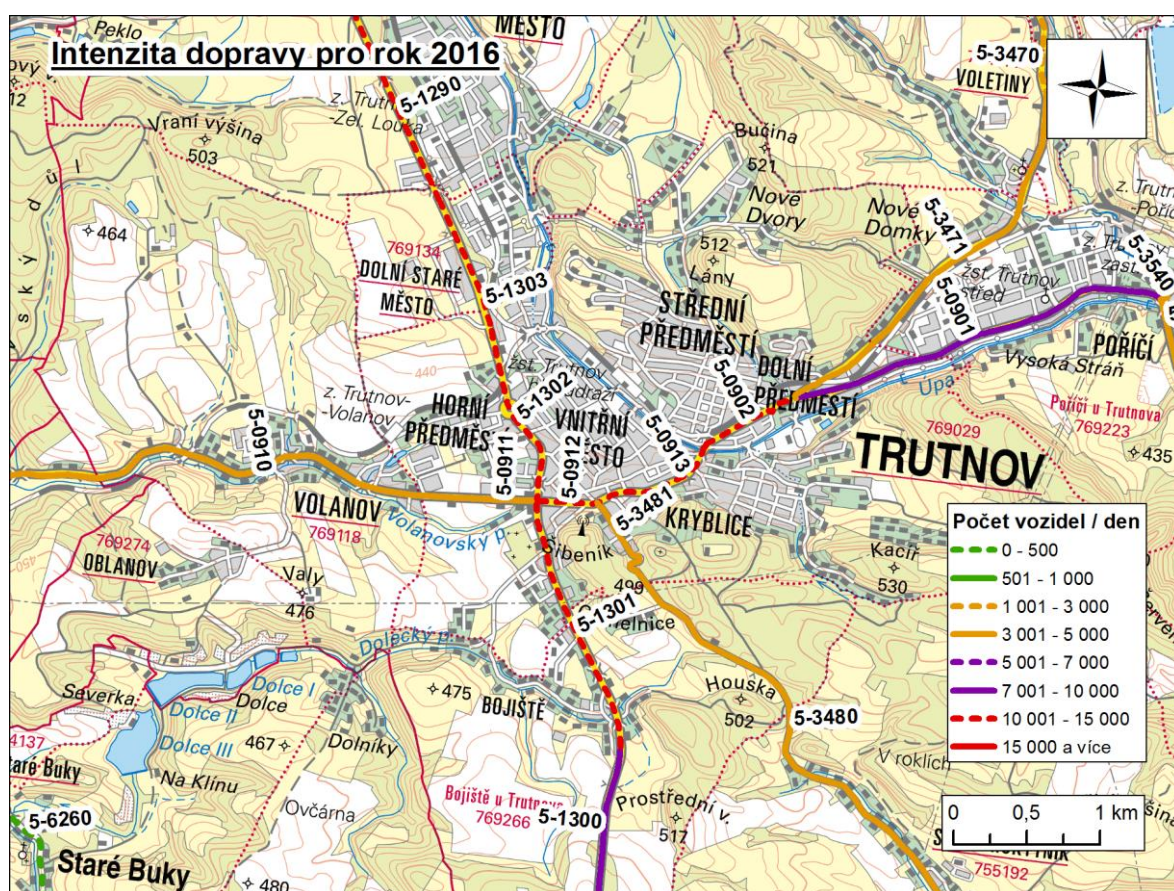
Většina obcí z ORP Trutnov má dojezd do Trutnova v rámci VHD na 8:00 do 30 minut, pouze 2 obce mají dojezd delší, a to Rtyně v Podkrkonoší a Maršov u Úpice, více než hodinu pak stráví cestou do Trutnova cestující ze západních částí ORP Vrchlabí a Dvůr Králové nad Labem, viz mapa níže.

Zdroj: VŠB-TUO, zpracování PROCES.

MHD v Trutnově na 6 linkách provozuje ARRIVA VÝCHODNÍ ČECHY a.s., která rovněž zajišťuje příměstskou i regionální autobusovou dopravu. Od konce roku 2018 do začátku roku 2019 došlo k ekologizaci celé MHD. Byl realizován nákup 3 kloubových autobusů s pohonem na CNG a 4 elektrobusů, které doplňují 3 starší autobusy na CNG. Dále v roce 2018, byl vybudován dobíjecí areál pro elektrobusy MHD v Trutnově-Poříčí.

Vliv na intenzitu dopravy mají bezesporu také každodenní pohyby osob do zaměstnání a škol. V úvodní kapitole byly představeny hlavní vyjíždkové a dojíždkové směry. Není tedy překvapující, že většina osob, které do Trutnova dojíždí či z něj vyjíždí, využívá komunikace I/14 a navazující I/37. Na těchto komunikacích protínající město v severojižním směru byly také mezi posledními sčítáními zaznamenány nejvyšší nárůsty osobních vozidel, a to i navzdory klesajícímu objemu vyjíždky a dojíždky. Tento zdánlivě protikladný trend má pravděpodobně dvě hlavní příčiny, a to rostoucí význam města Trutnova jako tranzitního uzlu a rostoucí počet registrovaných vozidel. Porovnání výsledků sčítání dopravy v letech 2010 a 2016 je uvedeno v tabulce níže, mapové zobrazení je pak v příloze.

Obrázek 1.60: Úseky sčítání dopravy ve městě Trutnově



Zdroj: ŘSD – výsledky sčítání dopravy 2010 a 2016, vlastní zpracování
 Podkladová mapa: Geoportál ČÚZK, Prohlížeč služba WMS - ZM 50,
http://geoportal.cuzk.cz/WMS_ZM50_PUB/WMService.aspx

Tabulka 1.35: Intenzita dopravy v Trutnově

č. silnice	ulice	měřený úsek komunikace	2010			2016			index 2016/2010		
			TV	OV	SUMA	TV	OV	SUMA	TV	OV	SUMA
3012	Rokytnická	5-3480	251	2 038	2 337	365	3 046	3 482	1,45	1,49	1,49
16	Polská	5-3471	257	2 109	2 396	434	3 006	3 493	1,69	1,43	1,46
3012	Úpická	5-3481	163	2 114	2 312	246	3 084	3 369	1,51	1,46	1,46
301	Petříkovická	5-3540	189	1 428	1 645	216	1 944	2 195	1,14	1,36	1,33
14	Krkonošská	5-1303	1 036	11 135	12 231	1 204	13 163	14 503	1,16	1,18	1,19
16	Volanovská	5-0911	629	3 295	3 952	690	3 740	4 453	1,10	1,14	1,13
16	Volanovská- Jičínská	5-0910	629	3 295	3 952	690	3 740	4 453	1,10	1,14	1,13
14	Husitská	5-1302	1 268	10 482	11 816	1 297	11 803	13 209	1,02	1,13	1,12
37	Husitská- Královedvorská- Hradecká	5-1301	1 253	9 058	10 334	1 636	9 128	10 845	1,31	1,01	1,05
16	Libavská- Královecká	5-3470	302	1 545	1 851	296	1 599	1 921	0,98	1,03	1,04
16	Pražská-Na Struze	5-0913	1 632	12 239	13 984	1 950	12 410	14 494	1,19	1,01	1,04
16	Volanovská- Pražská	5-0912	1 253	11 110	12 434	1 691	10 273	12 061	1,35	0,92	0,97
14	Kladská	5-0890	587	3 878	4 510	872	3 440	4 367	1,49	0,89	0,97
14	Náchodská	5-0901	1 312	7 289	8 665	1 436	6 659	8 189	1,09	0,91	0,95
16	Polská	5-0902	2 212	13 564	15 881	2 130	11 762	14 019	0,96	0,87	0,88
14	Krkonošská	5-1290	1 036	11 135	12 231	1 017	9 004	10 111	0,98	0,81	0,83

Zdroj: ŘSD - výsledky sčítání dopravy 2010 a 2016

Pozn.: TV - těžká vozidla, OV - osobní vozidla

Intenzita dopravy se promítá také do bezpečnosti provozu a množství dopravních nehod. Mezi roky 2008 - 2018 se stalo na území města Trutnova více jak 3 tis. dopravních nehod, které měly za následek 17 usmrcených osob a více jak 700 zraněných, viz tabulka níže. Trutnov se na počtu dopravních nehod i počtu usmrcených v celém okresu podílí 25 %.

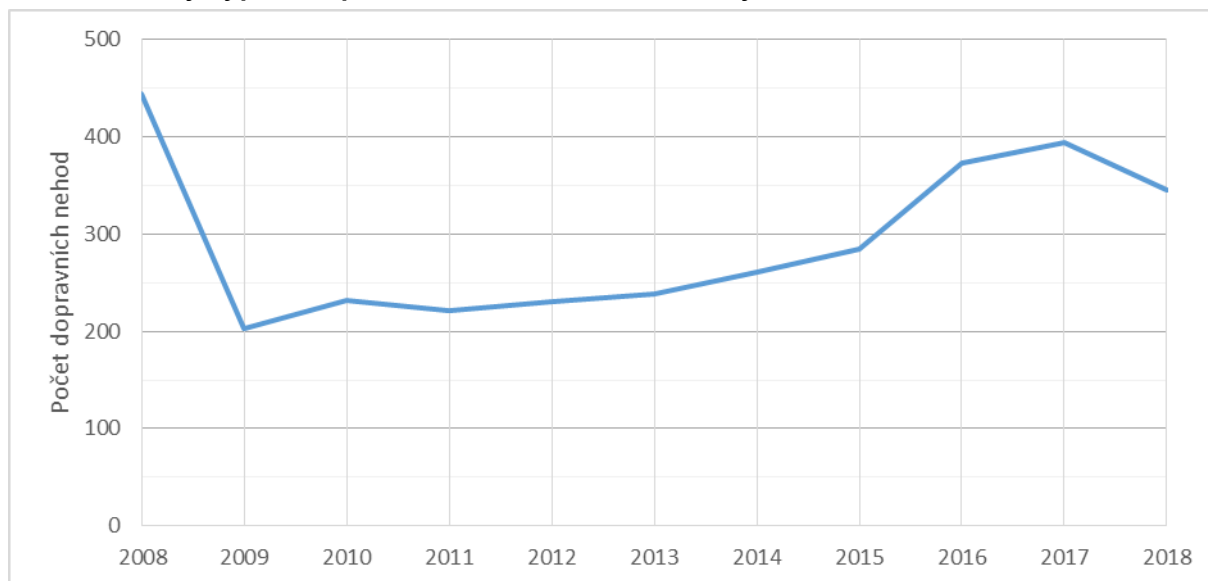
Tabulka 1.36: Počet dopravních nehod a jejich následky na území města mezi roky 2008 - 2018

	2008 - 2018		
	Trutnov	Okres Trutnov	Podíl
Počet nehod celkem	3 229	13 134	25%
Počet usmrcených osob (stav do 24 hod.)	17	90	19%
Počet těžce zraněných osob (stav do 24 hod.)	103	550	19%
Počet lehce zraněných osob (stav do 24 hod.)	640	3 158	20%

Zdroj: Policie ČR

Celkový počet dopravních nehod měl od roku 2009 rostoucí trend, když z 203 nehod v roce 2009 stoupl jejich počet až na 394 v roce 2017, tento trend se změnil v roce 2018, kdy oproti předchozímu roku klesl počet nehod na 346, což představuje meziroční pokles o 12 %.

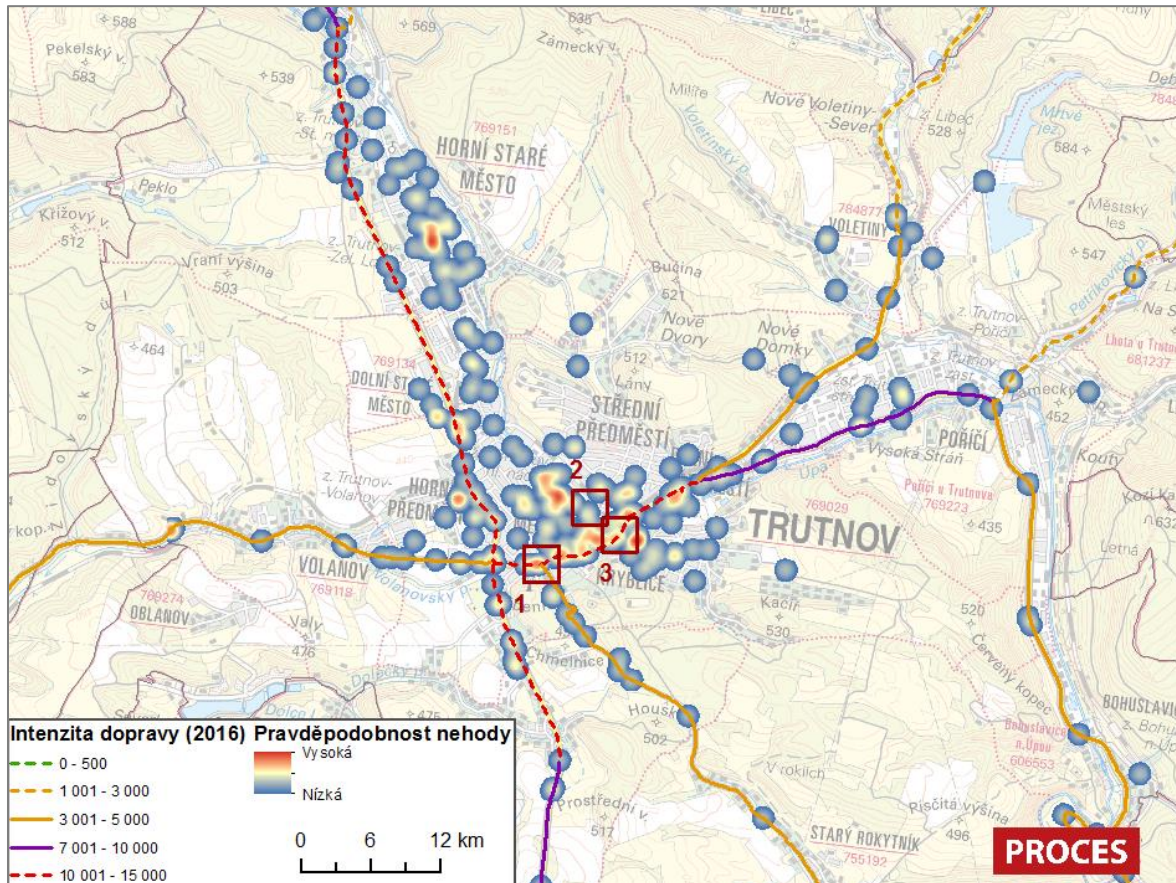
Obrázek 1.61: Vývoj počtu dopravních nehod v Trutnově mezi lety 2008 - 2018



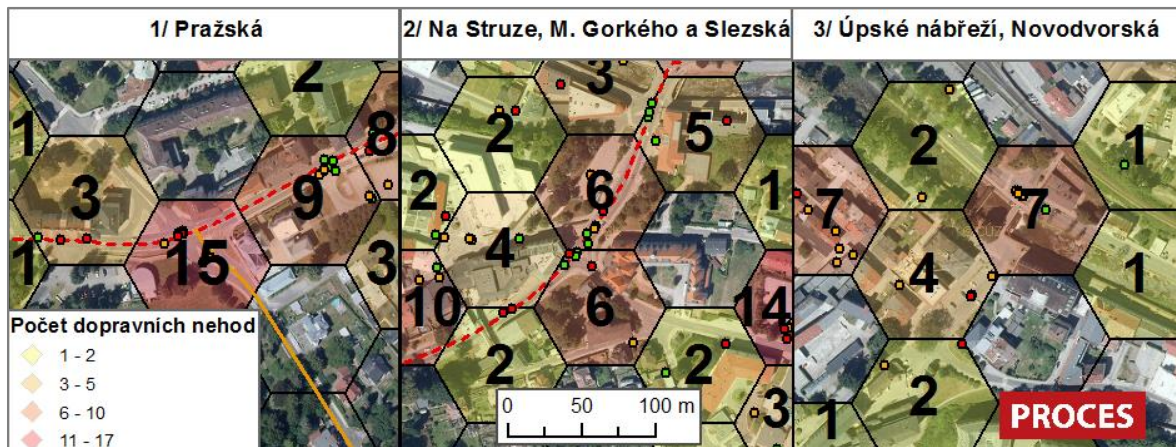
Zdroj: Policie ČR

Za nejvíce riziková místa lze dle počtu nehod považovat křižovatku na ulici Pražská, kde se mezi lety 2016 - 2018 stalo 15 dopravních nehod, křižovatku komunikací Na Struze, Maxima Gorkého a Slezská (10 nehod) a křižovatku komunikací Úpské nábřeží a Novodvorská (7 nehod). Dvě z těchto míst se nacházejí na komunikacích s nejvyšší intenzitou dopravy. Více jak tři čtvrtiny nehod, které se na zmíněných úsecích odehrály, byly v důsledku srážky osobního vozidla. Těžká vozidla, tj. nákladní vozidla, autobusy apod., tak mají na svědomí pouze malou část nehod na rizikových úsecích. Vysoký podíl osobních vozidel na dopravních nehodách v nejrizikovějších úsecích souvisí právě i s rostoucím počtem osobních vozidel na zmíněných komunikacích. Rostoucí počet osobních vozidel zvyšuje pravděpodobnost dopravní nehody, a to zvláště v úsecích komunikací, které mají urbánní charakter a vyskytuje se zde vyšší počet chodců, případně i cyklistů. Zvýšení bezpečnosti dopravy na nejrizikovějších úsecích je tak pro město Trutnov do příštích let výzvou. Zvýšený počet dopravních nehod je pak identifikován na parkovištích obchodních center a na výjezdech z nich, viz mapa níže.

Obrázek 1.62: Intenzita dopravních nehod v Trutnově v letech 2006 - 2018



Obrázek 1.63: Intenzita dopravních nehod v Trutnově v letech 2006 - 2018 – riziková místa



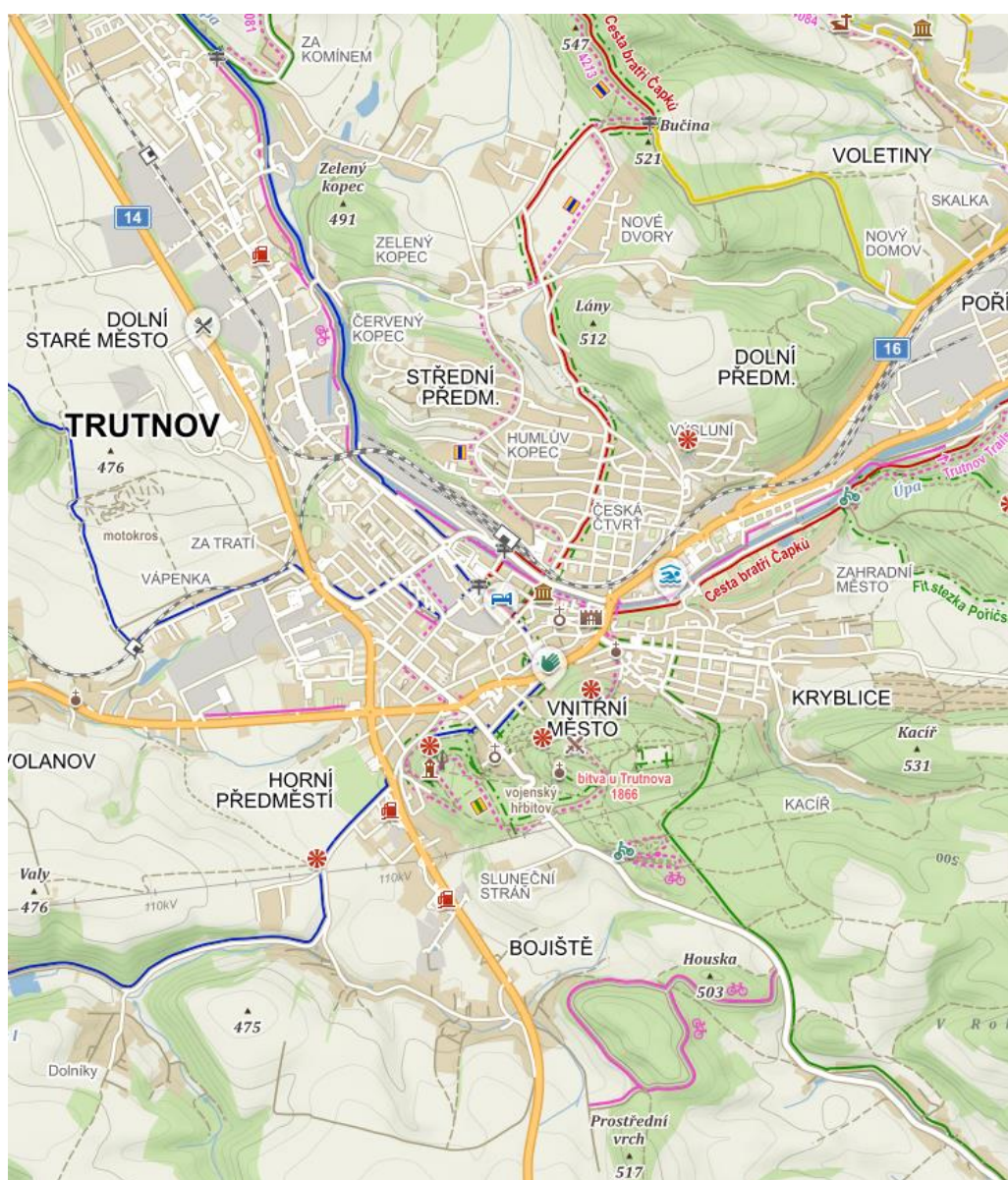
1.3.2.1 Cyklodoprava

Cyklodoprava dnes není již pouze fenoménem cestovního ruchu, ale také nedílnou součástí veřejné dopravy v moderních městech západní Evropy. Existuje celá řada iniciativ (např. Auto*Mat či server cyklodoprava.cz) včetně asociace cykloměst, která sdružuje města a neziskové organizace zabývající se problematikou cyklodopravy a městskou mobilitou obecně (cyclomesta.cz). V současné době protíná město Trutnov řada cyklotras regionálního významu i jedna trasa nadregionálního významu.

Přesto, že se Trutnov nachází v geomorfologicky komplikovaném území, může cyklistika plnit jak rekreační funkci, která bude vzhledem k blízkým atraktivitám pravděpodobně převažovat, tak i jako způsob dopravy po městě, a to zejména v jeho centrální části, která je zatížena emisemi z intenzivní dopravy nejvíce, avšak zároveň také disponuje méně složitým reliéfem, jenž nabízí cyklistům přívětivější podmínky pro přepravu.

Novou atraktivitou z hlediska cyklodopravy je cyklostezka mezi Starým Rokytníkem a Bojištěm na vrchu Houska.

Obrázek 1.64: Cyklotrasy a cyklostezky na území města Trutnova



Zdroj: mapy.cz Trutnov Trails <http://www.trutnovtrails.cz/mapa.html>

V rámci podpory cyklodopravy ve městě se v roce 2019 buduje u autobusového nádraží cyklověž (parkovací dům pro kola - bezobslužný automatický systém), který bude mít kapacitu 118 kol.

1.3.2.2 Dílčí shrnutí

Hlavní zjištění:

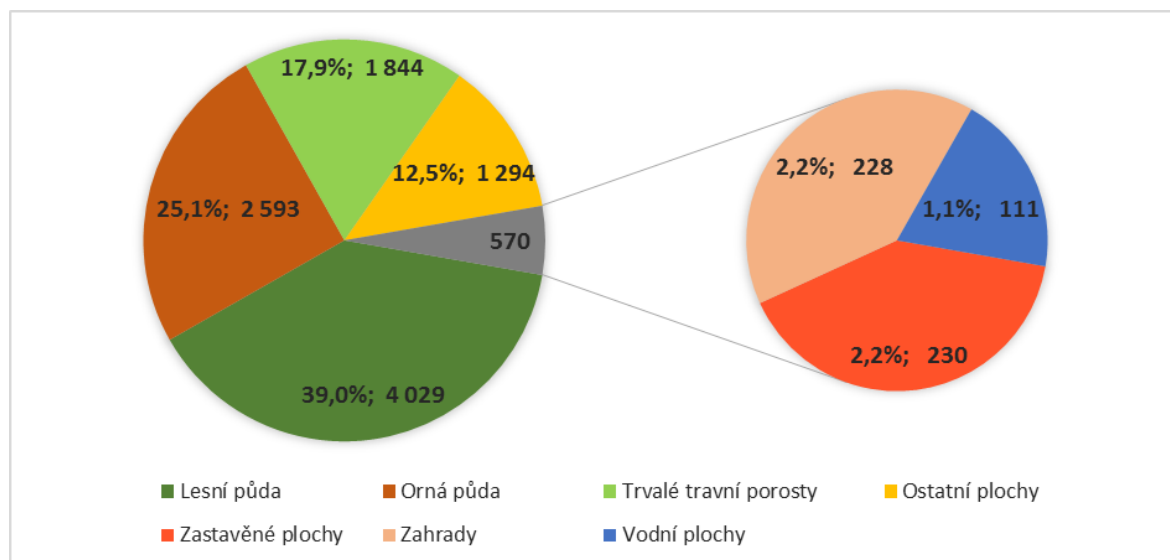
- *Dopravní dostupnost města je komplikovaná díky chybějícímu napojení na dálniční síť. Města vyššího řádu (Hradec Králové a Praha) jsou z Trutnova dostupné ve srovnatelném čase mezi osobní automobilovou přepravou a veřejnou dopravou. Zkrácení cestovních časů přinese plánované dobudování dálnice D11 v listopadu roku 2023.*
- *Nabídka spojů městské hromadné dopravy je v nejhustěji obydlených částech města dobrá. V okrajových a periferních částech města je sice počet spojů MHD nižší, avšak v těchto oblastech dochází k nahrazování MHD linkovými spoji. Kombinace obou systémů dopravy není pro jejich uživatele komplikací, neboť v kraji i na území města Trutnova funguje integrovaný dopravní systém IREDO.*
- *V Trutnově panuje relativně vysoká intenzita dopravy, a to na hlavních komunikacích v severojižním a západovýchodním směru. Právě vysoká intenzita dopravy má za následek nadlimitní koncentrace zdraví vysoce škodlivého benzopyrenu. Navíc se na těchto komunikacích nachází dvě ze tří nejvíce rizikových míst z hlediska dopravní nehodovosti.*
- *Na území města se nachází několik cyklotras, z nichž jedna má nadregionální význam.*

1.3.3 Životní prostředí

1.3.3.1 Přírodně cenná území a využití půd

Město Trutnov se rozkládá v blízkosti Národního parku Krkonoše, což se promítá do charakteru jeho území. Do severní části města zasahuje nadregionální biokoridor územního systému ekologické stability (ÚSES). Jedná se o lokalitu, které má již výraznější horský charakter. Na území města se také nachází další prvky ÚSES regionálního významu, a to tři biocentra a několik biokoridorů (mapa níže) a další prvky lokálního významu. Tyto prvky jsou důležitými aspekty přírodního prostředí, neboť umožňují pohyb živočichů a velmi často fungují také jako stanoviště vzácných či ohrožených druhů. Prvky ÚSES by tak při jejich vhodném vymezení měly zvyšovat kvalitu a rozmanitost krajiny.

Obrázek 1.65: Využití půd na území města (%; ha)

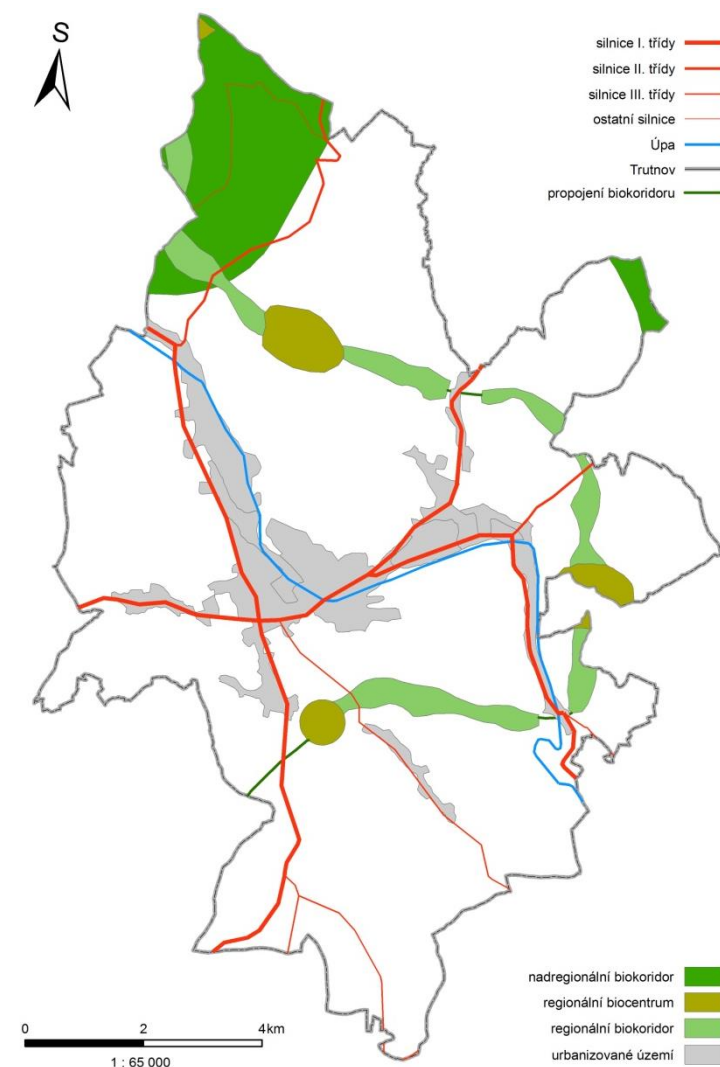


Zdroj: ČSÚ: Vybrané ukazatele pro územně analytické podklady za obec; 01. 01. 2018

V důsledku složitější geomorfologické struktury životního prostředí, tvoří zastavěná plocha pouze 2,2 % katastrálního území Trutnova (obrázek níže). Největší část území města je tak využita jako zemědělská půda (45,2 %) a půda lesní (39 %). Nejvýznamnější složky zemědělské půdy pak tvoří orná půda a trvalé travní porosty, které pokrývají více jak 95,1 % veškeré rozlohy zemědělské půdy.

Důležitým prvkem životního prostředí města Trutnova je také městský park, který dotváří jeho krajinný ráz. Městský park nabízí obyvatelům místo k pasivnímu i aktivnímu odpočinku, a to jak v části koncipované jako francouzský park, tak i v části parku anglického typu nebo přímo v lesoparku, který postupně splývá s okolní krajinou. Vedle městského parku disponuje město Trutnov také areálem Dolce, který plní především rekreační funkci. Nejedná se sice o přírodně cenné území, avšak pro obyvatele města jde o důležité místo odpočinku v přírodním prostředí. Z hlediska pestrosti a cennosti přírodního prostředí je významným prvkem oblast Trutnova mezi Babí a Novými Dvory, kudy prochází také naučná stezka upozorňující na geologické a ekologické jedinečnosti a zajímavosti této lokality.

Obrázek 1.66: Územní systém ekologické stability na území města Trutnova



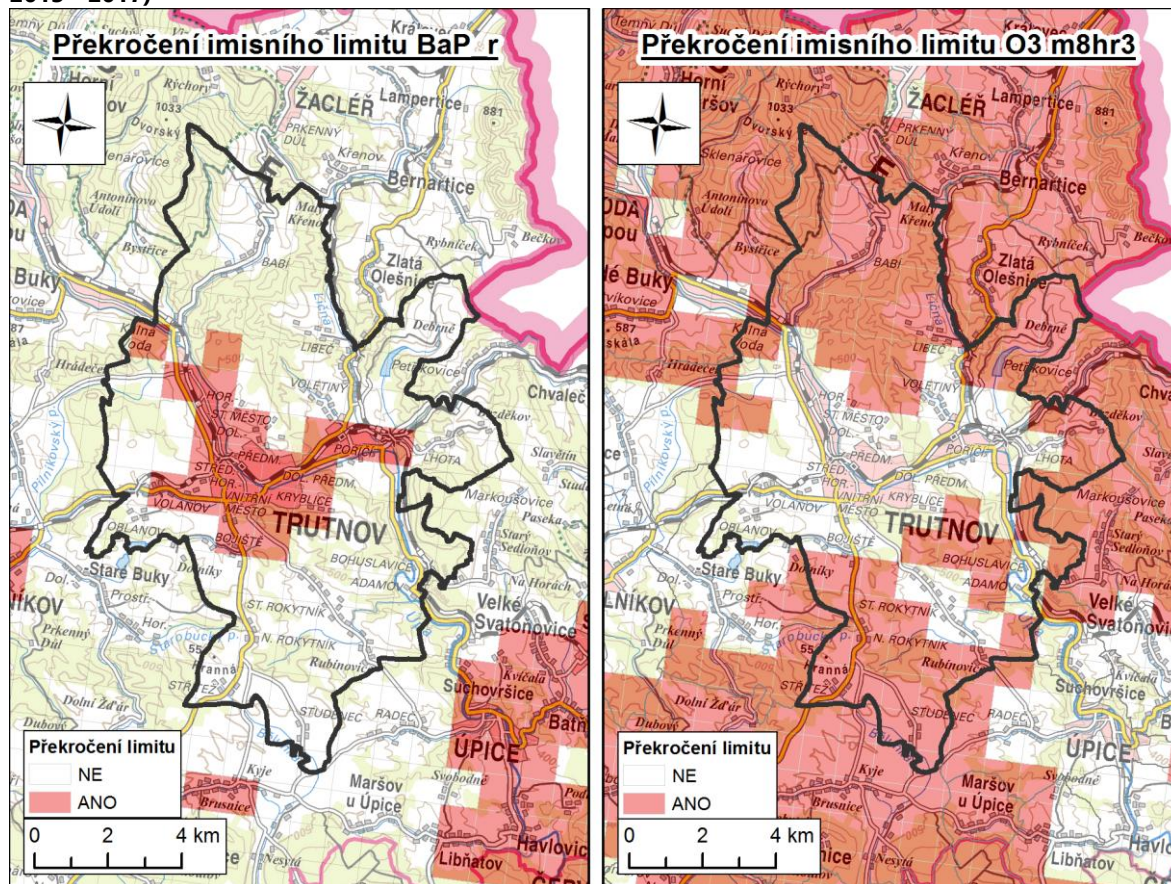
Zdroj: Cenia, ArcČR

1.3.3.2 Znečištění životního prostředí

Jedním z klíčových aspektů ovlivňující kvalitu života je znečištění životního prostředí. Na území města je překračovaná řada imisních limitů na ochranu zdraví a dva imisní limity konkrétních znečišťujících látek. Jedná se o benzopyren a ozón. Od roku 2014 došlo k výrazné změně především u limitů zohledňujících koncentraci ozónu, které jsou nyní limity překračovány na většině území

města Trutnov¹⁸ (mapy konkrétních limitů v příloze 5.1.3.). Limity benzopyrenu jsou poté překračovány především v centrální části města. Jejich zdrojem je především automobilová doprava (spalování fosilních paliv, a také spalování uhelného dehtu). Určité snížení imisí benzopyrenu a přízemního ozonu by mohlo přinést dostavění plánovaného dálničního spojení k hranicím s Polskem, které má vést jihovýchodní částí Trutnova.

Obrázek 1.67: Znečištění ovzduší a jeho typ na území města Trutnova a v jeho okolí (pětileté průměry 2013 - 2017)



Zdroj: CHMI, zpracování PROCES, podkladová mapa: Geoportál ČÚZK, Prohlížeč služba WMS - ZM 200

Tabulka 1.37: Vysvětlivky k mapám znečištění ovzduší

Imisní limity	Znečišťující látky
BaP_r	benzo(a)pyren - roční průměrná koncentrace
O3_m8hr3	O ₃ – 26. nejvyšší maximální denní 8hod. klouzavá průměrná koncentrace v průměru za 3 roky

Zdroj: CHMI

Pozn.:* Překročení imisního limitu alespoň jedné uvedené znečišťující látky

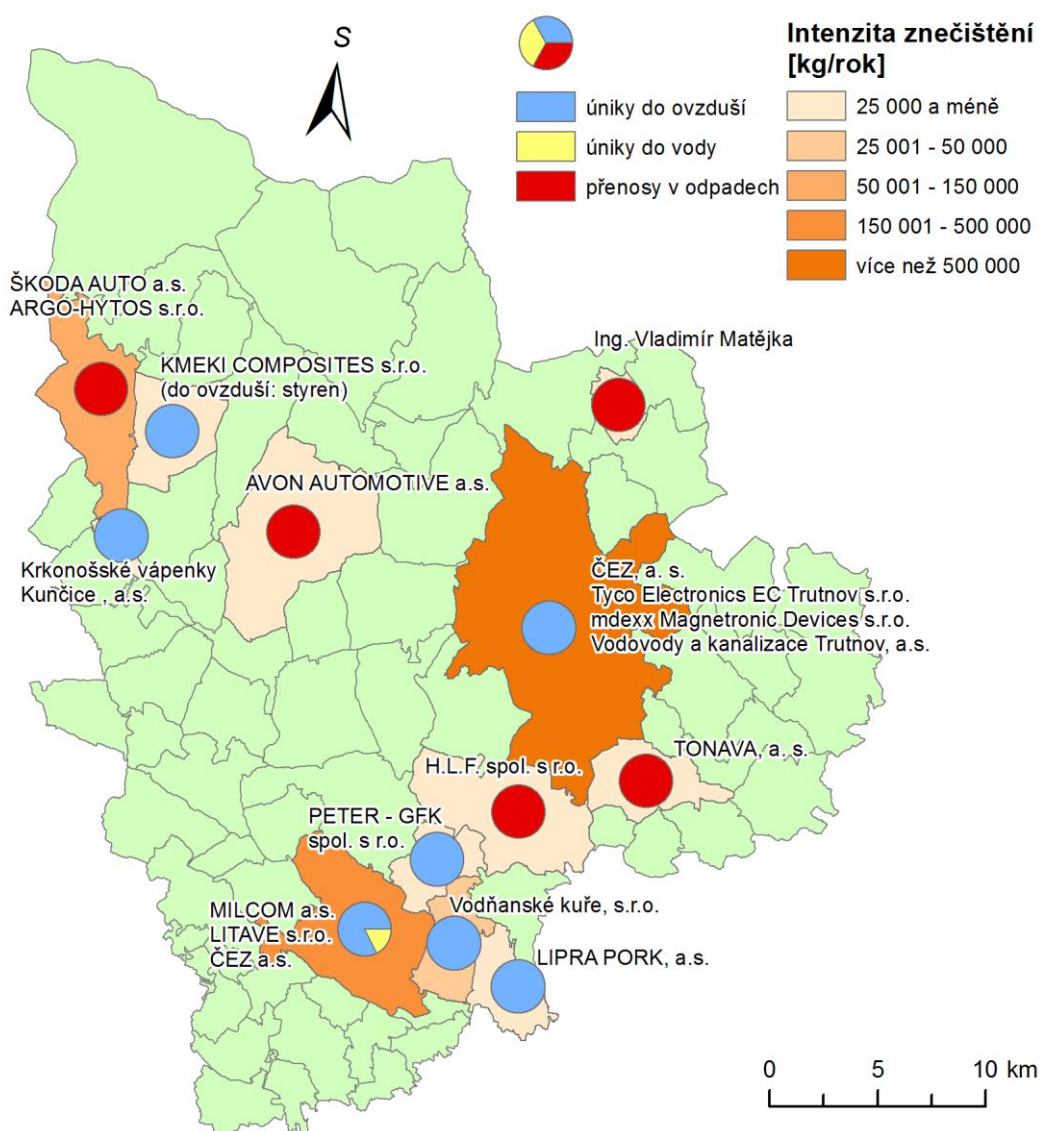
Většina produkce hlavních znečišťovatelů, kteří produkují významné množství nebezpečných látek, se mimo znečištění ovzduší vytváří formou odpadů a v nezanedbatelném množství také formou úniků do vody (mapa níže). Jednoznačně největším znečišťovatelem ve městě je Elektrárna Poříčí II skupiny ČEZ. Ta uvolňuje ročně do ovzduší přes 700 tis. tun oxidů síry, dusíku a uhlíku a v menší míře také rtuti a olova. Do vody z tohoto provozu unikne téměř 300 kg arsenu a mědi ročně. Druhým největším producentem znečištění na území města je firma Tyco Electronics s.r.o. a její závod v Komenského ulici. V odpadech z tohoto zařízení odejde ročně přes 100 tun mědi.

¹⁸ Český hydrometeorologický ústav, Oblasti s překročenými limity. Dostupné z: http://portal.chmi.cz/files/portal/docs/uoco/isko/ozko/ozko_CZ.html

V okolních obcích produkují hlavní znečišťovatelé nižší množství polutantů. Navíc firmy v obcích v těsné blízkosti Trutnova produkují znečištění ve formě odpadu. Toto znečištění tak nemá přímý dopad na kvalitu života ve městě. Pokud v blízkých obcích dochází k úniku znečišťujících látek do ovzduší, tak jejich šíření směrem k Trutnovu brání přírodní podmínky v podobě horských a podhorských struktur.

Největším znečišťovatelem řeky Úpy je Elektrárna Poříčí II. Vysoká koncentrace organických látek přispívá jednak k eutrofizaci vody v řece a snížení její kvality, ale také ke kontaminaci podzemní vody, která vzniká nadměrným výskytem organických látek ve vodě. Těmito procesy tak může docházet ke znečišťování lokálních zdrojů pitné vody. Úniky kovů do vody při procesu výroby elektřiny mohou narušovat ekosystém spojený s existencí řeky a ovlivňovat reprodukční chování živočichů a jejich fyzický stav. Znečištění životního prostředí a snížení překračování nejen imisních limitů by mělo být v zájmu města, aby mohlo nabídnout svým obyvatelům kvalitnější prostředí k životu, které nebude mít negativní důsledky jak na jejich zdraví, tak přírodu v těsném okolí.

Obrázek 1.68: Největší producenti znečištění, jeho intenzita a typ



Zdroj: IRZ (Integrovaný registr znečišťování), zpracování PROCES

Tabulka 1.38: Největší producenti znečištění ve městě Trutnov

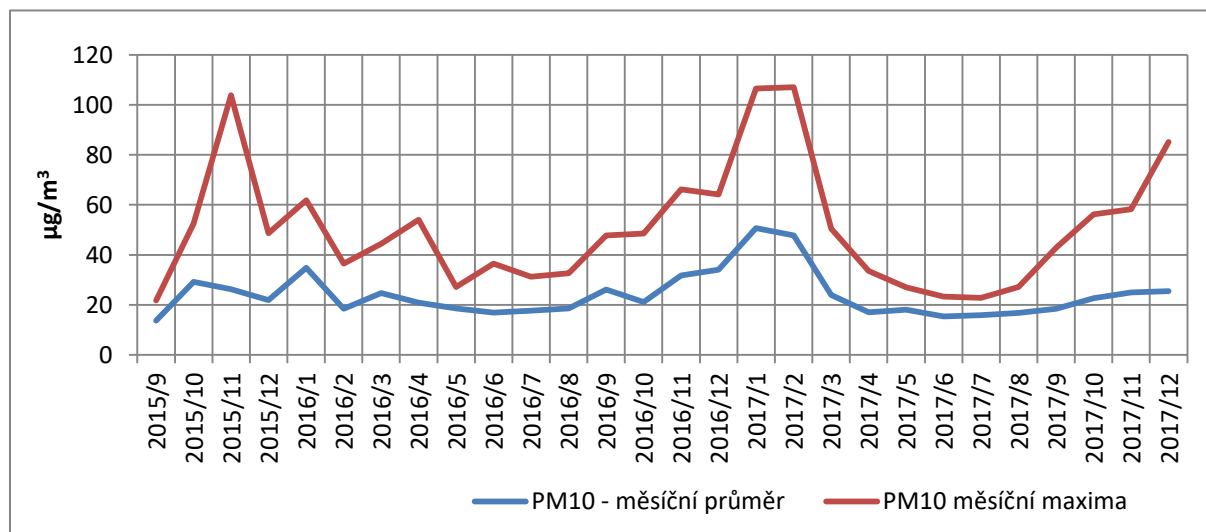
Organizace	Obec	Typ znečištění	Látka	[kg/rok]
ČEZ, a. s.	Trutnov	do ovzduší	Oxid uhličitý (CO ₂)	797 071 916
		do ovzduší	Oxidy síry (SO _x /SO ₂)	1 026 921
		do ovzduší	Oxidy dusíku (NO _x /NO ₂)	503 368
		do ovzduší	Olovo a sloučeniny (jako Pb)	303
		do ovzduší	Rtuť a sloučeniny (jako Hg)	25
		do vody	Arsen a sloučeniny (jako As)	81
mdexx Magnetronic Devices s.r.o.	Trutnov	do ovzduší	Styren	1 998
		v odpadech	Měď a sloučeniny (jako Cu)	31 466
Tyco Electronics EC Trutnov s.r.o.	Trutnov	do ovzduší	Fluorid sírový (SF ₆)	85
		do ovzduší	Fluorované uhlovodíky (HFC)	43
		do ovzduší	Fluorované uhlovodíky (HFC)	23
		do ovzduší	Fluorid sírový (SF ₆)	5
		v odpadech	Měď a sloučeniny (jako Cu)	106 972
		v odpadech	Nikl a sloučeniny (jako Ni)	1 781
Vodovody a kanalizace Trutnov, a.s.*	Trutnov	do vody	Celkový dusík	64 900
		do vody	Celkový fosfor	7 100
		do vody	Rtuť a sloučeniny (jako Hg)	1

Zdroj: IRZ (Integrovaný registr znečišťování)

*Firma odpadní vody čistí, nicméně je zde ponechána, neboť vodu při tomto procesu nelze vyčistit dokonale a dle IRZ je i ČOV řazena mezi zdroje znečištění.

Na měřicí stanici v Trutnově – Tkalcovská se sleduje PM₁₀, což je polétavý prach menší než 10 µm. Do atmosféry se běžně dostává z přírodních zdrojů (při požárech, erozi, vulkanické činnosti apod.), nejvýznamnějšími antropogenními zdroji jsou spalování fosilních paliv (elektrárny, spalovny, doprava) a vysokoteplotní procesy (tavení rud a kovů). Je tvořen směsí mnoha druhů látek (sírany, saze, kovy, anorganické soli atp.). Kvůli své malé velikosti jsou částice PM₁₀ schopny pronikat do dolních cest dýchacích. Na povrch samotných prachových částic mohou být dále vázány těžké kovy či organické látky. Dlouhodobá expozice může vést k vážným onemocněním dýchacích cest (rakovina plic, chronická bronchitida, chronické plicní choroby a další)¹⁹. Situace v Trutnově je stabilizována, což je ale ovlivněno i dobrou imisní situací v zimním období od roku 2014.

Obrázek 1.69: Grafy vývoje průměrných měsíčních koncentrací PM₁₀ na měřicí stanici v Trutnově



Zdroj: ČHMÚ, Podrobný přehled imisních hodnot pro měřicí program

http://portal.chmi.cz/files/portal/docs/uoco/isko/tab_roc/2017_enh/pollution_overview/mp_HTRTA_PM10_CZ.html

¹⁹ https://www.irz.cz/sites/default/files/latky/Poletavy_prach.pdf, <https://arnika.org/poletavy-prach-pm10>

1.3.3.3 Dílčí shrnutí

Hlavní zjištění:

- V rámci polohy se jedná o podhorské město s kvalitnějším životním prostředím, kde jsou prvky pro pasivní i aktivnímu odpočinek obyvatel např. městský park, areál Dolce.
- Na území Trutnova jsou překračovány imisní limity benzopyrenu a ozónu, způsobené především spalováním fosilních paliv a dopravou. Největším znečišťovatelem ve městě je Elektrárna Poříčí II skupiny ČEZ.

1.3.4 Rozvojové plochy

1.3.4.1 Průmyslové zóny

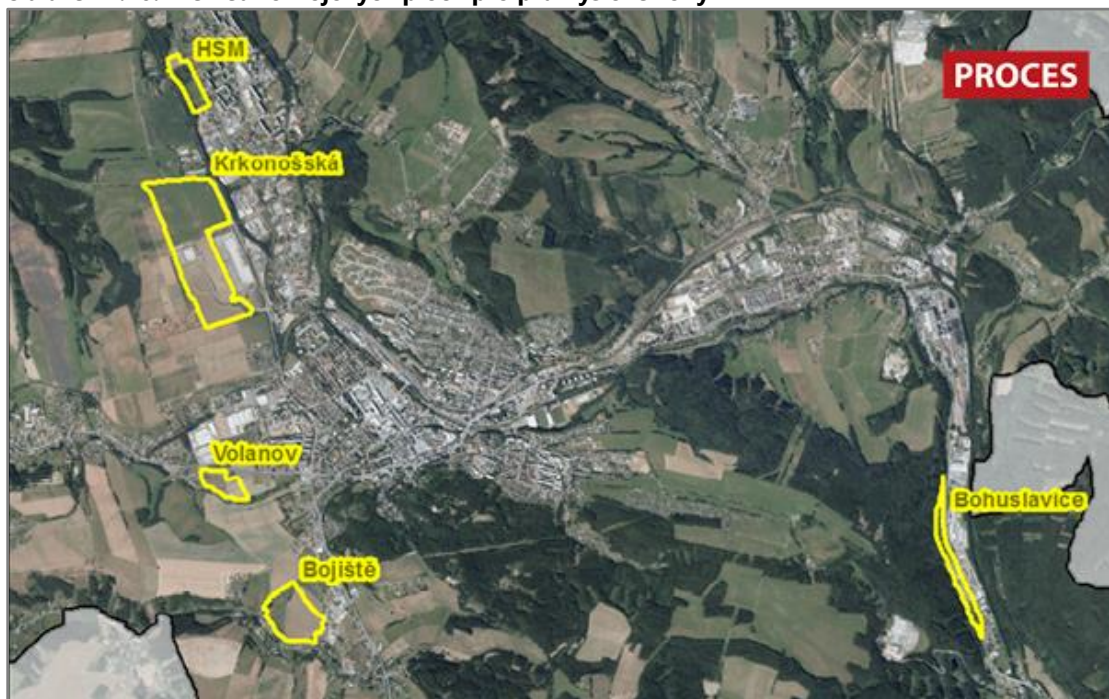
Na území města se nachází 5 rozvojových ploch k umístění průmyslových zón:

- RP1/ Krkonošská
- RP2/ Volanov
- RP3/ Bohuslavice
- RP4/ Bojiště
- RP5/ HSM

Největší z rozvojových ploch pro průmysl je **Krkonošská**, jejíž funkční využití území, prostorové a výškové uspořádání je dáno tzv. „závaznou částí ve formě regulativů“ schváleného Územního plánu města Trutnova. V území je možné počítat pouze s výstavbou architektonicky kvalitních, neprovizorních staveb průmyslového charakteru s nízkou zátěží emisemi. Hmotové řešení výrazně horizontální, výška objektů do 10m, bez jakékoliv výškové dominanty.

Volné nezastavěné pozemky PZ Krkonošská jsou v majetku města Trutnov (15,5 ha) a firmy Arkadia a.s. (7 ha). Od roku 2010 má celou plochu průmyslové a obchodní zóny v pronájmu developerská společnost MAPON, a.s., Praha, která zajišťuje další koordinaci investorů, kteří mají zájem o výstavbu v zóně. Umístění objektů do PZ je nutné nejprve projednat na oddělení územního plánování Odboru rozvoje města na MěÚ Trutnov.

Obrázek 1.70: Přehled rozvojových ploch pro průmyslové zóny



Zdroj: Město Trutnov, vlastní zpracování

RP1/ Krkonošská

Rozloha: 22,5 ha

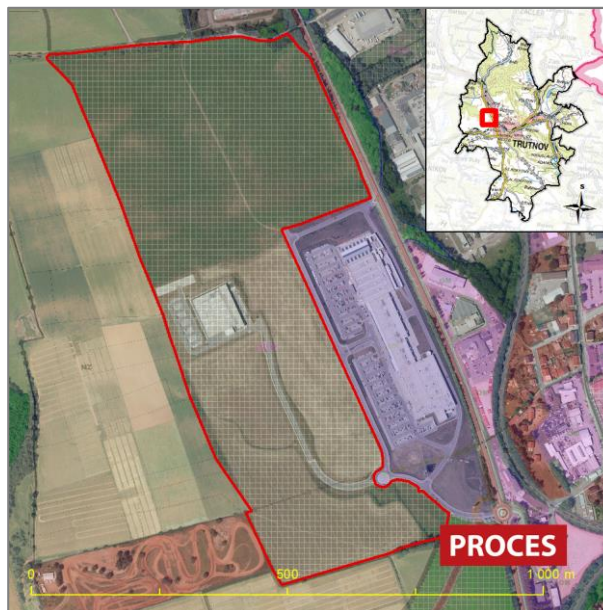
Hlavní využití:

- průmyslová výroba lehkého průmyslu, řemeslná výroba a služby.

Přípustné využití:

- stavby a zařízení pro lehký průmysl, řemesla a služby,
- stavby pro administrativu,
- stavby pro obchodní prodej, služby a ubytování,
- stavby a zařízení pro velkoplošný maloobchod,
- stavby a zařízení pro dopravní a technickou infrastrukturu,
- plochy zeleně.

Obrázek 1.71: PZ Krkonošská



Zdroj: Město Trutnov, vlastní zpracování

Nepřípustné využití:

- veškeré stavby, zařízení a činnosti neuvedené v hlavním, přípustném a podmíněně přípustném využití a nesouvisející s tímto využitím.

Podmíněně přípustné využití:

- služební byty ve stavbách pro administrativu.

Podmínky prostorového uspořádání:

- koeficient míry zastavění plochy KZP=0,90,
- výšková hladina zástavby se stanovuje max. na tři nadzemní podlaží,
- výstavba nových objektů musí řešit parkovací a odstavná stání ze 100 % ve vlastním objektu nebo na vlastním pozemku.

RP2/ Volanov

Rozloha: 4,5 ha

Hlavní využití:

- průmyslová výroba lehkého průmyslu, řemeslná výroba a služby.

Přípustné využití:

- stavby a zařízení pro lehký průmysl, řemesla a služby,
- stavby pro administrativu,
- stavby pro obchodní prodej,
- stavby a zařízení pro dopravní a technickou infrastrukturu,
- plochy zeleně.

Nepřípustné využití:

- veškeré stavby, zařízení a činnosti neuvedené v hlavním, přípustném a podmíněně přípustném využití a nesouvisející s tímto využitím.

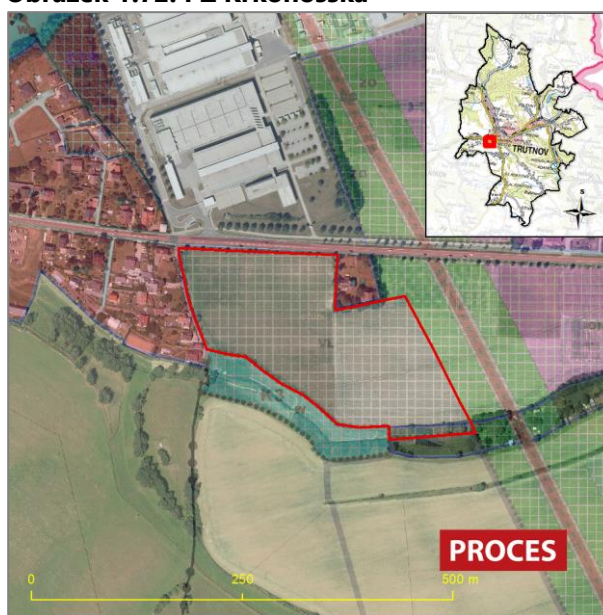
Podmíněně přípustné využití:

- služební byty ve stavbách pro administrativu.

Podmínky prostorového uspořádání:

- koeficient míry zastavění plochy KZP=0,90,
- výšková hladina zástavby se stanovuje max. na tři nadzemní podlaží,
- výstavba nových objektů musí řešit parkovací a odstavná stání ze 100 % ve vlastním objektu nebo na vlastním pozemku.

Obrázek 1.72: PZ Krkonošská



Zdroj: Město Trutnov, vlastní zpracování

RP3/ Bohuslavice

Rozloha: 5,65 ha

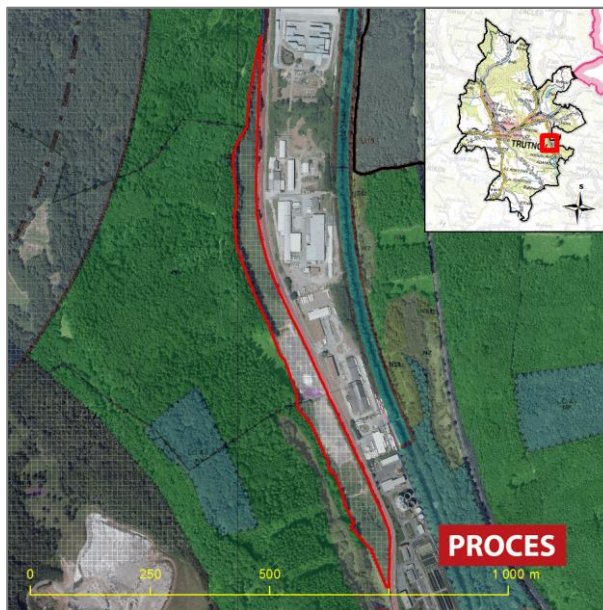
Hlavní využití:

- průmyslová výroba lehkého průmyslu, řemeslná výroba a služby.

Přípustné využití:

- stavby a zařízení pro lehký průmysl, řemesla a služby,
- stavby pro administrativu,
- stavby pro obchodní prodej,
- stavby a zařízení pro dopravní a technickou infrastrukturu,
- plochy zeleně.

Obrázek 1.73: PZ Bohuslavice



Zdroj: Město Trutnov, vlastní zpracování

Nepřípustné využití:

- veškeré stavby, zařízení a činnosti neuvedené v hlavním, přípustném a podmíněně přípustném využití a nesouvisející s tímto využitím.

Podmíněně přípustné využití:

- služební byty ve stavbách pro administrativu.

Podmínky prostorového uspořádání:

- koeficient míry zastavění plochy KZP=0,90,
- výšková hladina zástavby se stanovuje max. na tři nadzemní podlaží,
- výstavba nových objektů musí řešit parkovací a odstavná stání ze 100 % ve vlastním objektu nebo na vlastním pozemku - stavby a zařízení pro lehký průmysl, řemesla a služby,
- stavby pro administrativu,
- stavby pro obchodní prodej,
- stavby a zařízení pro dopravní a technickou infrastrukturu,
- plochy zeleně.

RP4/ Bojiště

Rozloha: 11,4 ha

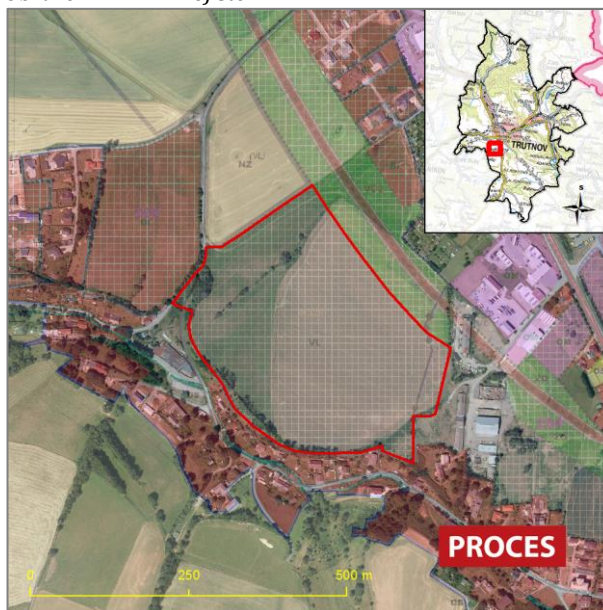
Hlavní využití:

- průmyslová výroba lehkého průmyslu, řemeslná výroba a služby.

Přípustné využití:

- stavby a zařízení pro lehký průmysl, řemesla a služby,
- stavby pro administrativu,
- stavby pro obchodní prodej,
- stavby a zařízení pro dopravní a technickou infrastrukturu,
- plochy zeleně.

Obrázek 1.74: PZ Bojiště



Zdroj: Město Trutnov, vlastní zpracování

Nepřípustné využití:

- veškeré stavby, zařízení a činnosti neuvedené v hlavním, přípustném a podmíněně přípustném využití a nesouvisející s tímto využitím.

Podmíněně přípustné využití:

- služební byty ve stavbách pro administrativu.

Podmínky prostorového uspořádání:

- koeficient míry zastavění plochy $KZP=0,90$,
- výšková hladina zástavby se stanovuje max. na tři nadzemní podlaží,
- výstavba nových objektů musí řešit parkovací a odstavná stání ze 100 % ve vlastním objektu nebo na vlastním pozemku.

Nezbytná podmínka realizace:

- pro realizaci staveb v plochách výroby a skladování výstavba západního obchvatu.

RP5/ HSM

Rozloha: 5,38 ha

Hlavní využití:

- průmyslová výroba lehkého průmyslu, řemeslná výroba a služby.

Přípustné využití:

- stavby a zařízení pro lehký průmysl, řemesla a služby,
- stavby pro administrativu,
- stavby pro obchodní prodej,
- stavby a zařízení pro dopravní a technickou infrastrukturu,
- plochy zeleně.

Obrázek 1.75: PZ HSM



Zdroj: Město Trutnov, vlastní zpracování

Nepřípustné využití:

- veškeré stavby, zařízení a činnosti neuvedené v hlavním, přípustném a podmíněně přípustném využití a nesouvisející s tímto využitím.

Podmíněně přípustné využití:

- služební byty ve stavbách pro administrativu.

Podmínky prostorového uspořádání:

- koeficient míry zastavění plochy KZP=0,90,
- výšková hladina zástavby se stanovuje max. na tři nadzemní podlaží,
- výstavba nových objektů musí řešit parkovací a odstavná stání ze 100 % ve vlastním objektu nebo na vlastním pozemku.

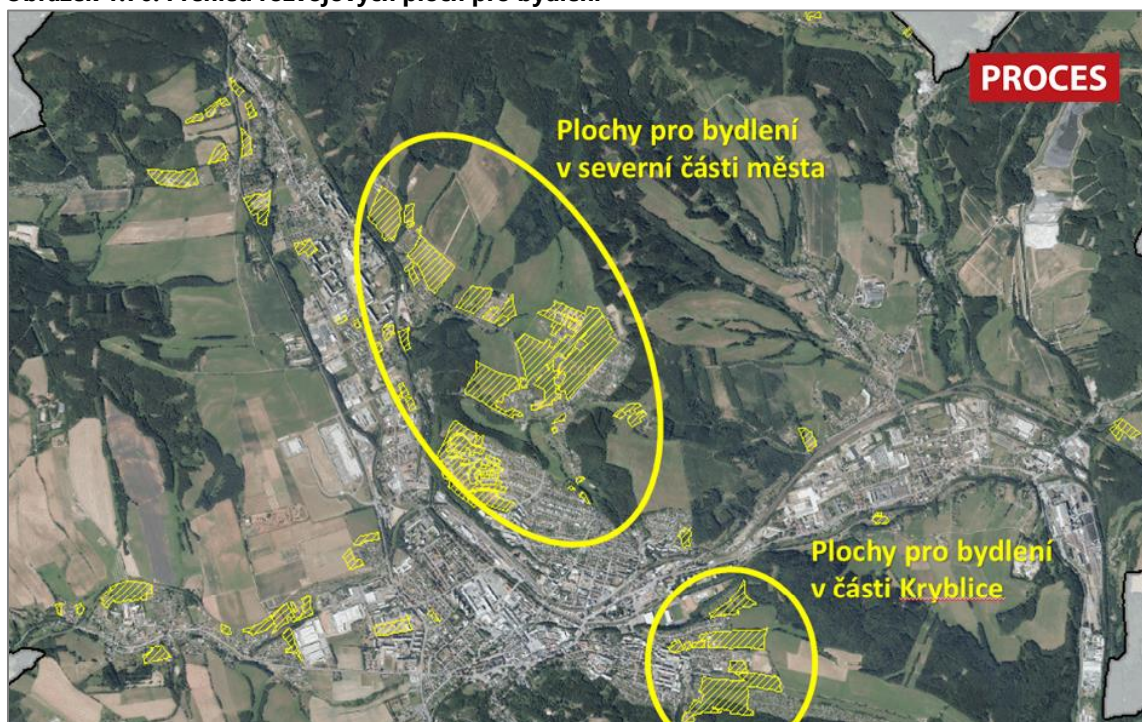
Specifické koncepční podmínky využití:

- dopravní napojení plochy bude z místní obslužné komunikace (ulice Pražského povstání),
- budou zachovány stávající vzrostlé stromy při západní hranici plochy.

1.3.4.2 Bydlení

Zastavitelné plochy pro bydlení jsou vymezeny severně od centra města harmonicky navazující na stávající zástavbu v lokalitách Červený kopec, Nové Dvory, Zelený kopec a podél nově vymezené místní komunikace Nové Dvory – Horní Staré Město směrem k části Horní Staré Město. Toto rozsáhlé území, vymezené řekou Úpou a železniční dráhou v západní a jižní části a lesním masívem v severní a východní části, bude ochráněno před jakoukoliv rušící činností neslučitelnou s bydlením. Rozsáhlejší plochy pro bytovou výstavbu jsou vymezeny v části Kryblice v území východně od stávající bytové zástavby, vzhledem k tomu, že by zde však pro posílení nevyhovující dopravní obslužnosti městské části Kryblice bylo nutno vybudovat sběrnou komunikaci propojující komunikaci v ulici Náchodská s komunikací v ulici Bohuslavická s přemostěním řeky Úpy, je tato plocha považována spíše za záložní.

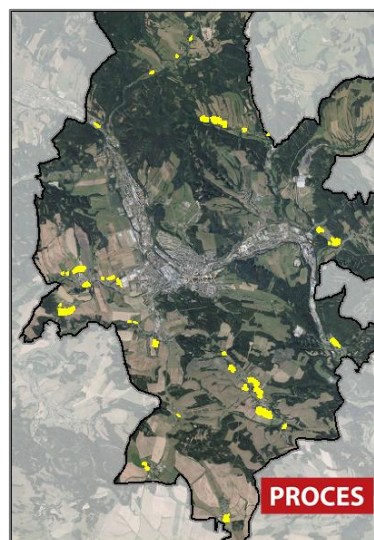
Obrázek 1.76: Přehled rozvojových ploch pro bydlení



Zdroj: Město Trutnov, vlastní zpracování

Rozvoj okolních tzv. integrovaných obcí (venkovských sídel) je směřován převážně do ploch bydlení respektující stabilizovanou urbanistickou strukturu v zastavěném území a v omezeném rozsahu i do zastavitelných ploch navazujících na zastavěné území.

Obrázek 1.77: Přehled rozvojových ploch pro bydlení venkovského typu



Zdroj: Město Trutnov, vlastní zpracování

Hlavní zjištění:

- *V Trutnově se nachází 5 rozvojových ploch pro průmyslové zóny s celkovou výměrou téměř 50 ha, největší z nich, Krkonošská, má rozlohu 22,5 ha.*
- *Největší koncentrace rozvojových ploch pro bydlení se nachází severně od centra města, jedná se o území vymezené řekou Úpou a železniční dráhou v západní a jižní části a lesním masívem v severní a východní části, rozsahem významnější plochy pro bydlení jsou vymezeny v části Kryblíce v území východně od stávající bytové zástavby, vzhledem k nákladným úpravám nutným pro lepší dopravní obslužnost lokality jsou však tyto plochy považovány spíše za záložní.*

1.4 SWOT analýza

1.4.1 Podnikání, cestovní ruch a lidské zdroje

Silné stránky	Slabé stránky
<p>Ekonomické prostředí a lidské zdroje</p> <ol style="list-style-type: none"> Přítomnost silných a stabilních firem ve městě. Velká část nejvýznamnějších firem (5 z 20 největších) ve městě podniká v oboru výroby elektrotechniky a elektroniky. Fungující průmyslové zóny/park, ve které jsou stále ještě volné kapacity. Město Trutnov je významným centrem dojížděky za prací a regionálním ekonomickým centrem pozitivně působícím i na trh práce v jeho zázemí. Pestrá nabídka středoškolského vzdělání. 	<p>Ekonomické prostředí a lidské zdroje</p> <ol style="list-style-type: none"> Málo diverzifikovaná ekonomika. Úbytek služeb ve městě. Absence vysokoškolského pracoviště zejména technického, případně přírodovědného směru ve vazbě na potřeby firem ve městě. Nedostatečná kvalita pracovní síly (kvalifikace, chybí technicky zaměřená pracovní síla). Nedořešená dopravní obslužnost průmyslových zón. Nízká kvalita ubytovacích a stravovacích zařízení.
<p>Cestovní ruch</p> <ol style="list-style-type: none"> Velký zájem obyvatel realizovat ve městě zajímavé aktivity formou spolkové činnosti a pozitivní přístup k historickým tradicím. Existence jednotného vizuálního stylu města. Existence přitažlivých turistických atraktivit. Podpora vedení města v rozvoji kulturních, společenských a sportovních aktivit Geografická poloha města v návaznosti na atraktivitu v okolí. Čistota a upravený vzhled města. 	<p>Cestovní ruch</p> <ol style="list-style-type: none"> Nedostatečná propagace města, chybí zapojení do destinačního managementu. Malý zájem jednotlivých poskytovatelů služeb o vzájemnou spolupráci. Chybí ucelená nabídka produktů pro jednotlivé cílové skupiny návštěvníků. Nedostatečná nabídka a kvalita stravovacích a ubytovacích služeb. Snižující se počet přenocování ve městě.

Příležitosti	Hrozby
<p>Ekonomické prostředí a lidské zdroje</p> <ol style="list-style-type: none"> Dostavba dálnice D11. Podpora inovativních firem a firem investujících do výzkumu a vývoje. Otevřené inovace a rozložené znalostní sítě – inovační trendy nabízející příležitost získat do města vývojová střediska firem, účastnit se globálních inovačních procesů. Možnost využití železnice pro přepravu z Polska. Využití potenciálu města pro měnící se zaměstnaneckou mentalitu mladých lidí. Vytvořit atraktivní prostředí pro kvalifikované mladé lidi, včetně bydlení. Posílit a rozvíjet spolupráci mezi firmami a středními a vysokými školami. 	<p>Ekonomické prostředí a lidské zdroje</p> <ol style="list-style-type: none"> Nedostatek pracovních sil. Propad daňových příjmů města. Absence nástrojů zaměřených na podporu inovativních firem. Vývoj mezd - odliv kvalifikované pracovní síly z některých oblastí ekonomiky. Nízká ochota obyvatel podnikat. Odliv mozků - export kvalitních i vysoce kvalifikovaných lidí, kteří v Trutnově vyrůstají, studují a potom najdou uplatnění jinde. Nedostatečná preference státu dostavby dálnice D11. Zhoršení úrovně připravenosti žáků na požadavky trhu práce. Automatizace výroby a s tím spojené zánikání levných pracovních míst.

Příležitosti	Hrozby
<p>Cestovní ruch</p> <ol style="list-style-type: none"> 1. Využití akce s mezinárodním rozsahem na propagaci města např. OBSCENE EXTREME FESTIVAL – festival organizovaný na 4 místech na světě (Evropa – Trutnov, Amerika, Austrálie a Asie). 2. Rozvoj spolupráce s blízkými obcemi a dalšími partnery nejen v rámci SOVK. 3. Město má potenciál pro rozvoj kulturně poznávacího a sportovně rekreačního cestovního ruchu. 4. Využití potenciál návštěvníků z Polska. 5. Rozvoj užší spolupráce s partnerskými městy a atraktivitami v okolí. 	<p>Cestovní ruch</p> <ol style="list-style-type: none"> 1. Zánik klíčových akcí ve městě. 2. Změna preferencí návštěvníků z důvodu nedostatečné propagace města jako centra cestovního ruchu. 3. Snižování ekonomického výnosu z turistů a zahraničních návštěvníků. 4. Ztráta motivace aktivních občanů v oblasti společenského života. 5. Snižování úrovně i počtu služeb cestovního ruchu. 6. Rostoucí konkurenceschopnost dalších domácích destinací.

1.4.2 Kvalita života

Silné stránky	Slabé stránky
<p>Sociální prostředí a bezpečnost</p> <ol style="list-style-type: none">1. Příznivá vzdělanostní struktura obyvatel.2. Dostatečná kapacita a pestrá nabídka předškolního, základního, středního a vyššího odborného vzdělávání, včetně speciálního školství (např. vzdělávání žáků se speciálními výukovými potřebami).3. Kapacitně dostačující jesle.4. Stále se zvyšující obliba a kvalita základního uměleckého a zájmového vzdělávání (kvalitní činnost ZUŠ a SVC).5. Kvalitní síť sociálních služeb pro seniory a osoby závislé na pomoci (pobytové, ambulantní i terénní).6. Významná část sociálních služeb je zajištěna organizacemi zřízenými městem.7. Dostupná ambulantní i lůžková zdravotní péče.8. Dobře udržované hřbitovy (město i integrované obce).9. Funkční proces komunitního plánování sociálních a návazných služeb.10. Vzhledem k ukazatelům indexu kriminality a míry objasněnosti trestných činů lze Trutnov považovat za bezpečné město.11. Dobře fungující Městská policie Trutnov.12. Dobře propracovaný a rozvíjející se městský kamerový monitorovací systém.13. Vznik centra duševního zdraví.14. Existence občanské poradny.15. Existence tísňové péče.	<p>Sociální prostředí a bezpečnost</p> <ol style="list-style-type: none">1. Nedostatečná kapacita domova pro seniory.2. Absence služeb pro osoby bez přístřeší.3. Absence dostupného bydlení.4. Absence krizových lůžek.5. Absence pobytové odlehčovací služby v blízkém okolí s dostatečnou kapacitou.6. Nedostatek odborných lékařů (psychiatr, stomatolog) a psychologů.7. Drogová problematika sociálně patologických jevů v oblasti toxikomanie.

Silné stránky	Slabé stránky
<p>Kultura a volný čas</p> <ol style="list-style-type: none"> 1. Kvalitní zázemí pro volnočasové aktivity dětí a mládeže. 2. Pestrá škála činností a celoroční nabídka akcí pro kulturu, sport a volný čas. 3. Kvalita kulturních stánků (např. UFFO, galerie, muzeum, Galerie draka). 4. Zájem obyvatel realizovat ve městě zajímavé aktivity v oblasti sportu, kultury a volného času. 5. Existence mezinárodních kulturních aktivit na území města. 6. Pestrá a kvalitní nabídka pro trávení volného času v příměstských lesích pro širokou veřejnost. 7. Sportoviště – zajímavá a pestrá nabídka sportovišť umožňující provozovat široké spektrum sportů. 8. Významné národní a mezinárodní sportovní akce. 	<p>Kultura a volný čas</p> <ol style="list-style-type: none"> 1. Špatný technický stav kina Vesmír. 2. Nedostatečné využití areálu Bojiště a Národního domu. 3. Absence krytého aquaparku provozovaného celoročně. 4. Chybí nabídka v alternativní kultuře – klub. 5. Chybí městská multifunkční sportovní hala, případně možná participace se soukromými subjekty. 6. Zimní stadion a krytý bazén vyžadují rekonstrukci a modernizaci. 7. Nevyhovující stav sportoviště na Kryblici pro pálkové sporty. 8. Absence vhodné lokality pro využití jako psí hřiště.

Příležitosti	Hrozby
<p>Sociální prostředí a bezpečnost</p> <ol style="list-style-type: none"> 1. Na základě analýzy bydlení bude vytvořen systém dostupného/sociálního bydlení. 2. Vytváření podmínek pro volnočasové aktivity seniorů. 3. Zlepšení spolupráce zdravotních a sociálních služeb (oslovit ke spolupráci zejména praktické lékaře). 4. Pravidelná spolupráce poskytovatelů sociálních služeb. 5. Osvěta o stárnutí a možnostech zabezpečení. Prodlužování délky života – aktivní stárnutí, změna profilu seniora - jiné zájmy, požadavky, poptávka po nových službách, aktivitách aj. 6. Podpora volnočasových aktivit za účelem prevence negativního chování, využití stávajících volnočasových aktivit sociálně a ekonomicky slabším obyvatelstvem. 7. Možnost výstavby bytů obcemi z připravovaných dotačních programů. 8. Změna životního stylu určité části mladší i střední generace, zaměření na aktivní způsob života - preference zdravého životního stylu, zdravá výživa, sportovní vyžití, poptávka po nových službách. Růst zodpovědnosti sám/sama za sebe určitých sociálních skupin – uvědomění si vlastní zodpovědnosti za svůj život (z pohledu zdraví, stáří atd.). 9. Postupné zavádění služeb e-Governmentu. 10. Podpora rozvoje dobrovolnictví. 	<p>Sociální prostředí a bezpečnost</p> <ol style="list-style-type: none"> 1. Odliv trvale bydlících obyvatel, záporné migrační saldo v posledních letech. 2. Pokles počtu dětí ve městě. 3. Demografické stárnutí - postupná změna věkové struktury obyvatelstva (stárnutí) a s tím spojený tlak na kapacitu zařízení poskytování sociálních a zdravotních služeb, růst populace s nižší kupní silou. 4. Nedostatek psychiatrů na území města. 5. Nárůst osob s psychiatrickými onemocněními. 6. Nedostatek dobrovolníků. 7. Možný budoucí růst nezaměstnanosti. 8. Ohrožení seniorů bez rodin a blízkých osob sociální izolací. 9. Nárůst zranitelných skupin obyvatelstva ohrožených dluhovou problematikou. 10. Nedostatek kvalitních pracovníků s odpovídajícím vzděláním pro sociální služby. 11. Nedostatečná kapacita LDN. 12. Nárůst počtu osob s poruchou autistického spektra – není služba po skončení školní docházky. 13. Snižování věku osob se závislostí a závislostním chováním. Zvýšení prahu tolerance veřejnosti vůči užívání drog, selhává sociální kontrola. 14. Nevyhovující legislativa v oblasti kompetencí obcí řešit problémy na svém území.

Příležitosti	Hrozby
<p>Kultura a volný čas</p> <ol style="list-style-type: none"> 1. Rozvoj a podpora kulturních, sportovních a volnočasových aktivit. 2. Rekonstrukce kina Vesmír a areálu Bojiště. 3. Využití Národního domu. 4. Rozšíření sítě cyklostezek, in-line stezek. 5. Podpora rozvoje dobrovolnictví v oblasti kultury a sportu. 6. Plánovaná obnova sportovních a kulturních zařízení. 7. Vybudování krytého aquaparku provozovaného celoročně. 8. Zajištění městské multifunkční sportovní haly. 9. Rekonstrukce a modernizace zimního stadionu a krytého bazénu. 10. Dobudování sportoviště na Kryblici pro páčkové sporty. 11. Vymezení vhodné lokality - hřiště pro psy. 	<p>Kultura a volný čas</p> <ol style="list-style-type: none"> 1. Snížení zájmu o kulturní a sportovní aktivity ve městě. 2. Nedostatek finančních prostředků na financování kulturních, společenských a sportovních aktivit. 3. Nedostatečná podpora obnovy sportovních a kulturních zařízení.

1.4.3 Infrastruktura, životní prostředí a územní rozvoj

Silné stránky	Slabé stránky
<p>Životní prostředí</p> <ol style="list-style-type: none"> 1. Blízkost nádherné přírody – Krkonošský národní park. 2. Velký podíl zeleně a snadné propojení s přírodou okolo – rozvoj příměstských lesů a jejich dostupnosti, přírodní prostředí, rekreační zázemí. 3. Poloha a ráz města – zázemí pro návštěvníky Krkonoš. 4. Kvalitní životní prostředí. 5. Prosíťování města centrálním zásobováním teplem, omezuje znečištění ovzduší z lokálních topenišť. 6. Podpora lesní pedagogiky a environmentální výchovy. 7. Rostoucí podíl separovaného odpadu, dochází k rozšíření komodit pro separaci (např. kompostárna, textil). 8. Existence čisté řeky, kvalitní povrchová i podpovrchová voda. 	<p>Životní prostředí</p> <ol style="list-style-type: none"> 1. Vysoké emise z dopravy a lokálních topenišť. 2. Překračování imisních limitů benzopyrenu. 3. Zhoršila se kvalita výluhových vod ze skládky. 4. Snížení vydatnosti podzemních a povrchových zdrojů vod. 5. Absence komise pro životní prostředí na úrovni města (sdílení informací a vytvoření informačních kanálů k občanům). 6. Počet a otevírací doba sběrných dvorů, např. zlepšit informovanost občanů. 7. Černé skládky včetně bioodpadu.
<p>Územní rozvoj a bydlení</p> <ol style="list-style-type: none"> 1. Příznivé ceny bytů na trhu s nemovitostmi v porovnání s okolními městy v kraji. 2. Existence ploch pro bytovou výstavbu určených platným územním plánem. 3. Relativně zdravý bytový fond s průměrným stářím 35 – 40 let, poměrně nízký podíl neobydlených domů. 4. Poloha v blízkosti řeky Úpy, která tvoří hlavní osu města; pěší dostupnost volné krajiny nebo parku ze všech městských částí. 	<p>Územní rozvoj a bydlení</p> <ol style="list-style-type: none"> 1. Nedostatek bytů pro obyvatele. 2. Nedostatečná podpora bytové výstavby ze strany města. 3. Velká rozloha města a množství a vzdálenost některých integrovaných obcí.

Silné stránky	Slabé stránky
<p>Doprava</p> <ol style="list-style-type: none"> 1. Hlavní tranzitní směry do Krkonoš se vyhýbají centru města. 2. Okružní křižovatky – dostatečné množství, zajištění plynulosti provozu na hlavních tazích, zvýšená bezpečnost provozu. 3. Vnitřní páteřní síť je tvořena silnicemi 1. třídy. Kvalita páteřních komunikací – průběžné investice. 4. Plánování rozvoje komunikací – rezervované plochy v územním plánu pro rozvoj páteřních komunikací. 5. Dobře fungující MHD - nabídka spojů městské hromadné dopravy je v nejhustěji obydlených částech města dobrá. Od roku 2019 zcela ekologická MHD v Trutnově. 6. Hustá síť železničních tratí a nádraží. 7. Zvyšující se počet bezpečných přechodů pro chodce. 8. Podpora města při řešení bezbariérovosti. 9. Rozvoj cyklostezek a cyklotras a další navazující infrastruktury. 10. Páteřní stezka pro pěší a cyklisty podél řeky – spojení Horní Staré Město – Poříčí. 	<p>Doprava</p> <ol style="list-style-type: none"> 1. Špatné napojení na dálniční síť – absence dálnice ve směru na Prahu i na Polsko. 2. Vysoká intenzita dopravy na páteřních komunikacích přes město. 3. Náročnost údržby komunikací ve vztahu ke klimatickým podmínkám - délka zimního období přináší zvýšenou náročnost na zimní údržbu. 4. Velká rozloha města a vyšší nároky na dopravní infrastrukturu. 5. Nedostatečná kvalita dopravního napojení/kvalitní přístup zejména u lokalit s novou bytovou výstavbou včetně plánované. 6. Nedostatek záchytných parkovišť. 7. Nedostatečná kapacita parkovacích ploch na sídlištích. 8. S ohledem na lokaci města (v údolí podél řeky) neexistuje dostatečná alternativní náhradní dopravní tepna v případě poruchy nebo uzávěrky páteřní sítě silnic 1. třídy – zejména ulice Polská, Na Struze. 9. Nepřístupnost některých částí města pro MHD – zejména lokality s novou bytovou výstavbou. 10. Absence chodníků a prvků pro zklidnění provozu zejména v integrovaných obcích. 11. Nedostatečné zázemí pro cestující na autobusovém nádraží a některých zastávkách (zlepšit komfort pro cestující). 12. Chybí dopravní hřiště. 13. Obecně nedostačující/chybějící infrastruktura pro alternativní druhy dopravy (cyklopruhy, cyklostojany), absence koncepčního dokumentu pro rozvoj cyklodopravy. 14. V některých částech in-line stezky je nevhodný povrch a vyskytují se nebezpečné přejezdy přes silnici (oblast frekventované silnice u kina a nebezpečí přejíždění nepřehledného místa u zimního stadionu). 15. Neřešení problematiky rostoucího využívání pozemků k nelegálním motocyklovým aktivitám.

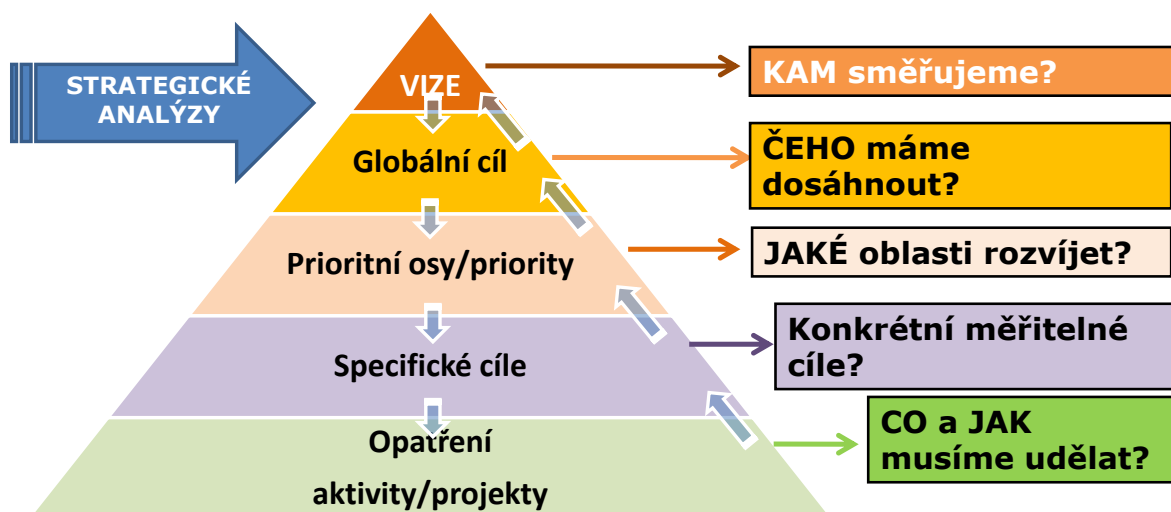
Příležitosti	Hrozby
<p>Životní prostředí</p> <ol style="list-style-type: none"> 1. Možnost ovlivňovat celý systém odpadového hospodářství prostřednictvím majetkového podílu města ve společnostech v odpadovém hospodářství. 2. Energetické využití odpadu v areálu elektrárny. 3. Podpora udržitelné mobility ve městě. 4. Odstraňování starých ekologických zátěží. 5. Snižování hlukové zátěže po dokončení plánovaných dopravních staveb. 6. Umisťování záměrů do areálů brownfields. 7. Využívání tepla z výroben elektrické energie. 8. Podpora šetrné technologie ("green" technologie) a technologický pokrok. 9. Rozšíření příměstských lesů. 10. Rozvoj environmentálního vzdělávání a lesní pedagogiky. 11. Vyčlenění vhodných ploch pro náhradní výsadbu lesa a ucelení příměstských lesů v rámci stavby dálnice (směna lesních pozemků). 	<p>Životní prostředí</p> <ol style="list-style-type: none"> 1. Využívání nekvalitních topiv v lokálních zdrojích tepla jako důsledek zvyšování cen ostatních zdrojů tepelné energie. 2. Zhoršení ovzduší navyšováním individuální automobilové dopravy. 3. Dopad klimatických změn na životní prostředí ve městě (např. růst sucha). 4. Nebezpečí nárůstu znečištění z tranzitní kamionové dopravy na území města v důsledku nedobudování českého úseku dálnice. 5. Návrhy na novou legislativu mohou znamenat změnu celého systému dosavadního provozu odpadového hospodářství.
<p>Územní rozvoj a bydlení</p> <ol style="list-style-type: none"> 1. Využití rozvojových ploch pro rozvoj průmyslu. 2. Využití rozvojových ploch pro bydlení. 3. Rozvoj kvality veřejné zeleně. 4. Podpora nové bytové výstavby ze strany města. 5. Využití konverzí budov, proluk a brownfields zejména pro bytovou výstavbu a občanskou vybavenost. 	<p>Územní rozvoj a bydlení</p> <ol style="list-style-type: none"> 1. Snížení podnikatelské aktivity. 2. Rostoucí cena práce a energií. 3. Rostoucí ceny pozemků a nemovitostí. 4. Negativní demografický vývoj území.

Příležitosti	Hrozby
<p>Doprava</p> <ol style="list-style-type: none"> 1. Dostavba dálnice D11. 2. Podpora čisté mobility ve městě včetně cyklo dopravy (využití cyklověže -parkovací dům pro 118 kol). 3. Podpora města při odstraňování bariér/překážek prostřednictvím nově zřízené pracovní skupiny „TRUTNOV BEZ PŘEKÁŽEK“. 4. Údržba a rozvoj komunikací prioritou místní samosprávy. 5. Vytvořit pasportu parkovacích míst a plán rozvoje dopravy v klidu. Výstavba parkovacích domů. 6. Podpora využívání a preference MHD obyvatelstvem (např. podpůrná kampaň, zrychlení MHD tvorbou zvláštního pruhu). 7. Možnost intenzivnějšího využití železniční infrastruktury na území města (např. využití pro MHD, napojení do Polska). 8. Zřízení dopravní komise města pro řešení komplexní problematiky dopravy na území města. 9. Rekonstrukce hlavního vlakového nádraží (plnoperonizace, přístupy z lokality na Nivách a bezbariérový přístup z autobusového nádraží). 	<p>Doprava</p> <ol style="list-style-type: none"> 1. Další nárůst individuální automobilové dopravy způsobené procesem stěhování obyvatel do zázemí města. 2. Prodloužení termínu dostavby dálnice D11. Zvýšení tranzitní dopravy přes město. 3. V projektu dostavby dálnice D 11 není řešena navazující infrastruktura (truckpark, čerpací stanice). 4. Převody komunikací do vlastnictví města související s dostavbou dálnice D 11, zvýšení nákladů na údržbu.

2 Návrhová část

Strategický plán rozvoje města Trutnova na období 2020 - 2025 pracuje s pojmy vize, globální cíle, prioritní osy, specifické cíle a opatření, které vycházejí z Metodiky přípravy veřejných strategií, přijaté usnesením vlády ČR č. 318/2013. **Vize** je popis žádoucího budoucího stavu, kterého chceme prostřednictvím realizace koncepce dosáhnout. Jedná se o dopad naplnění globálního cíle. Vztahuje se na strategii jako celek. K naplnění vize by mělo dojít ve střednědobém horizontu (což nemusí být bezprostředně po ukončení realizace koncepce). **Globální cíle** rozvádí nadefinovanou vizi strategie. Jedná se o konkretizovaný (jasný, faktický a srozumitelný) popis budoucího stavu, jehož prostřednictvím bude naplněna stanovená vize. **Specifické cíle** rozpracovávají globální cíl v konkrétních prioritních osách/prioritách rozvoje města v horizontu do roku 2025. **Opatření** definují konkrétní kroky vedoucí k dosažení požadovaných cílů.

Obrázek 2.1: Struktura návrhové části



Zdroj: PROCES 2018.

Vize

Trutnov je sebevědomým, moderním a vstřícným sídlem v Královéhradeckém kraji na spojnici severní a jižní Evropy a přirozeným trvale posilujícím společenským a ekonomickým centrem česko-polského příhraničního regionu. Městem, jež staví na tradicích a hodnotách zanechaných předky a aktivně vytváří kvalitní, atraktivní a všestranně motivující prostředí pro své obyvatele, podnikatele a návštěvníky.

Globální cíle:

G1: Město vytvoří svým současným i budoucím obyvatelům dobré podmínky pro všestranný rozvoj, pestrou nabídku vzdělávání, kultury a sportu a kvalitní zdravotní a sociální péči, bude posilovat sounáležitost obyvatel s městem.

G2: Bude podporovat rozvoj prostředí pro zdravou, diverzifikovanou ekonomiku s prioritní podporou progresivních průmyslových oborů a dalším oborům založených na znalostech s vysokou přidanou hodnotou.

G3: Město se stane atraktivním turistickým centrem východních Krkonoš a Podkrkonoší s širokou paletou služeb pro návštěvníky, které chrání životní prostředí a aktivně využívá přírodních podmínek na svém území.

G4: Vytvořit dopravní infrastrukturu, která bude nabízet lidem bezpečné, udržitelné a pohodlné formy dopravy jak pro dostupnost města, tak i pro pohyb po městě.

Obrázek 2.2: Prioritní osy a vymezené priority



Zdroj: PROCES 2018.

Prioritní osy

PO 1: Podnikání, cestovní ruch a lidské zdroje

Priorita 1.1: Partnerství veřejného a soukromého sektoru

SC1.1: Udržet fungující partnerství veřejného a soukromého sektoru a poskytovat (zejména informační) podporu pro místní i nově příchozí podniky a podnikatele v Trutnově.

Priorita 1.2: Lidské zdroje

SC1.2: Podporovat systematické vzdělávání občanů všech věkových skupin reagující na požadavky trhu práce. Vytvořit podmínky pro příchod nových obyvatel, tj. nové pracovní síly. Podpořit růst počtu obyvatel a vytvořit prorodinnou politiku.

Priorita 1.3: Rozvoj pozitivního image města

SC1.3: Udržet postavení města v rámci regionální i národní ekonomiky, důsledně budovat jeho image jako úspěšného centra silných firem, konkurenceschopného a inovačního podnikání a jako zajímavé lokality s perspektivními pracovními příležitostmi. Zároveň také vytvářet a zlepšovat podmínky pro vznik a rozvoj drobných podnikatelů, řemesel a rozvoj služeb pro občany.

Priorita 1.4: Destinační management

SC1.4: Město bude atraktivním turistickým centrem s širokou paletou služeb a produktů pro návštěvníky, které využije potenciál ideálního výchozího bodu pro poznání východních Krkonoš a blízkého regionu.

PO 2: Kvalita života

Priorita 2.1: eGovernment a přátelská veřejná správa

SC2.1: Rozvíjet inteligentní systémy řízení a poskytovat kvalitní služby veřejné správy.

Priorita 2.2: Kvalitní kultura, podmínky pro sport a volný čas ve městě

SC2.2: Udržet vysokou úroveň služeb a nabídky v oblasti kultury, společenského života a sportu prostřednictvím trvalé péče o jednotlivá zařízení ve městě a podporovat rozvoj nových zajímavých aktivit, které ve městě chybí. Podpořit rozvoj zázemí pro aktivní trávení volného času (neorganizované sportovní aktivity pro všechny věkové kategorie obyvatel).

Priorita 2.3: Sociální a zdravotní služby

SC2.3: Ve spolupráci s partnery z veřejného i soukromého sektoru vytvořit podmínky pro vznik efektivní a fungující sítě sociálních a zdravotních služeb, která bude pokrývat aktuální potřeby jednotlivých cílových skupin ve městě.

Priorita 2.4: Bezpečnost

SC2.4: Vytvářet podmínky pro zvyšování bezpečnosti obyvatel a návštěvníků města a intenzivně spolupracovat se všemi zainteresovanými subjekty v oblasti bezpečnosti, veřejného pořádku a prevence kriminality.

Priorita 2.5: Školství

SC2.5: Aktivně vytvářet a zlepšovat podmínky pro dlouhodobě kvalitní vzdělávání v městem zřizovaných školách a školských zařízeních.

Priorita 2.6: Prorodinná politika

SC2.6: Trutnov - město přátelské k rodině. Vytvořit podmínky pro podporu rodin, soudržnost obyvatelstva a pro příchod nových obyvatel.

PO 3: Infrastruktura a životní prostředí

Priorita 3.1: Vnější napojení města

SC3.1: Urychlit dopravní napojení města na nadregionální systémy dálnic a rychlostních komunikací včetně souvisejících staveb.

Priorita 3.2: Doprava přes město

SC3.2: Trvale zlepšovat podmínky pro dopravu přes město a zkvalitňovat komunikační síť na území města za účelem zvýšení průjezdnosti a bezpečnosti silničního provozu.

Priorita 3.3: Doprava v klidu

SC3.3: Vytvořit efektivní systém parkování v jednotlivých lokalitách ve městě prostřednictvím výběru nejefektivnějšího řešení.

Priorita 3.4: Alternativní formy dopravy a podpora MHD

SC3.4: Rozvíjet v regionu síť cyklistických stezek a cyklotras jak pro dopravní, tak pro turistické účely a vytvářet podmínky pro rozvoj dalších alternativních způsobů dopravy.

Priorita 3.5: Technická infrastruktura

SC 3.5: Zvyšovat kvalitu života ve městě (včetně integrovaných obcí) a vytvářet podmínky pro další rozvoj modernizací a budováním moderní technické infrastruktury.

Priorita 3.6: Kvalitní městské (fyzické) prostředí

SC 3.6: Vytvářet a udržovat fyzické prostředí ve městě a okolí, tak aby město bylo vnímáno jako atraktivní a příjemné místo pro život.

Priorita 3.7: Životní prostředí

SC 3.7: Zvyšovat kvalitu životního prostředí, pečovat o prostředí ve městě i ve volné krajině, zvyšovat kvalitu ekologického povědomí a zapojení obyvatel.

2.1 PO 1: Podnikání, cestovní ruch a lidské zdroje

2.1.1 Priorita 1.1: Partnerství veřejného a soukromého sektoru

SC1.1: Udržet fungující partnerství veřejného a soukromého sektoru a poskytovat (zejména informační) podporu pro místní i nově příchozí podniky a podnikatele v Trutnově.

Opatření 1.1.1 Pravidelné setkávání s významnými zaměstnavateli

Rozvíjet a zdokonalovat systematickou spolupráci mezi veřejnou sférou a významnými zaměstnavateli ve městě prostřednictvím pravidelných setkání. Každoročně zorganizovat setkání reprezentantů města Trutnova, významných podnikatelských subjektů a dalších zástupců veřejných institucí nad společnými tématy, informacemi o připravovaných či realizovaných aktivitách ve městě a dalšími informacemi, které mohou mít dopad na firmy a podnikání apod.

Opatření 1.1.2 Monitorovat potřeby podnikatelského prostředí ve městě

Na základě spolupráce s partnery (ÚP, KHK atd.) mapovat potřeby podnikatelské sféry na území města. Vyhodnocení a přijetí opatření, které jsou v kompetencích samosprávy města.

Opatření 1.1.3 Komunikace se zástupci MSP

Komunikace a spolupráce se zástupci MSP za účelem zlepšit prostředí pro podnikání malých a středních firem včetně řemeslníků.

2.1.2 Priorita 1.2: Lidské zdroje

SC1.2: Podporovat systematické vzdělávání občanů všech věkových skupin reagující na požadavky trhu práce. Vytvořit podmínky pro příchod nových obyvatel tj. nové pracovní síly. Podpořit růst počtu obyvatel a vytvořit prorodinnou politiku.

Opatření 1.2.1 Spolupráce základních, středních a vyšších odborných škol s firmami a Popularizace technických oborů

Rozvíjet spolupráci škol a firem v oblasti praxí, stáží, zadávání seminárních prací tematicky zaměřených a společně hledat další nové formy spolupráce s cílem seznámit studenty s místními firmami a možnostmi pracovního uplatnění v nich a zvýšit tak jejich zájem o technické obory. Podporovat exkurze základních škol v místních firmách. V rámci spolupráce úřadů, institucí a komunit vytvářet vhodné podmínky pro popularizaci a prestiž technických oborů. Navázáním spolupráce škola-firma působit na širokou veřejnost a rodiče žáků, studentů SŠ, VŠ. Podporou kvalitního kariérového poradenství, prezentací škol, propagací firem, zveřejněním informací o výstavách středních škol a zaměstnavatelů zvyšovat povědomí rodičů o vhodných pracovních příležitostech v Trutnově.

Opatření 1.2.2 Popularizace a propagace nedostatkových profesí na lokálním trhu práce

Vytvářet podmínky pro spolupráci ZŠ se středními, vyššími odbornými školami i v oblasti dalších nedostatkových profesí na lokálním trhu práce, například zdravotní sestry, sociální pracovníci, úředníci apod. Propagace těchto profesí formou příběhů pro mládež.

2.1.3 Priorita 1.3: Rozvoj pozitivního image města

SC1.3: Udržet postavení města v rámci regionální i národní ekonomiky, důsledně budovat jeho image jako úspěšného centra silných firem, konkurenceschopného a inovačního podnikání a jako zajímavé lokality s perspektivními pracovními příležitostmi. Zároveň také

vytvářet a zlepšovat podmínky pro vznik a rozvoj drobných podnikatelů, řemesel a rozvoj služeb pro občany.

Opatření 1.3.1 Benchmarking města

Zpracovat benchmarking města vůči jiným úspěšným městům z pohledu základních oblastí kvality života - platy, bydlení, služby, nabídka kulturních, sportovních, volnočasových aktivit.

Opatření 1.3.2 Mediální obraz města Trutnova

Budovat kvalitní public relations města – sledovat a budovat mediální obraz Trutnova jak ve vztahu k vnitřní, tak i vnější veřejnosti. Veškeré aktivity zaměřené na propagaci a budování image města vzájemně koordinovat, provázet, zaměřit na jasně vymezené cílové skupiny a využívat takové komunikační kanály a prostředky, které odpovídají zvoleným cílovým skupinám. Realizovat vytvořený marketingový plán zaměřený na kvalitní a koordinovanou propagaci Trutnova a jeho atraktivit. Další spolupráce s partnerskými městy (přenos zkušeností, mediální prezentace města v zahraničí, příprava společných akcí a projektů, navazování neformálních i podnikatelských vazeb).

Opatření 1.3.3 Kampaň „Trutnov - skvělé místo pro život a práci“

Připravit a zrealizovat kampaň "Trutnov - skvělé místo pro život a práci" s cílem zlepšit vnímání města Trutnova uvnitř i navenek města.

Opatření 1.3.4 Plochy, brownfields a objekty pro podnikání

S jednotlivými vlastníky průběžně řešit a podporovat další využití starých průmyslových areálů k podnikatelským záměrům.

2.1.4 Priorita 1.4: Destinační management

SC1.4: Město bude atraktivním turistickým centrem s širokou paletou služeb a produktů pro návštěvníky, které využije potenciál ideálního výchozího bodu pro poznání východních Krkonoš a blízkého regionu.

Opatření 1.4.1 Město jako aktér v oblasti cestovního ruchu

Město bude vytvářet podmínky a naváže stabilní, dlouhodobé partnerství s dalšími aktéry/subjekty v území pro klíčové turistické cíle a atraktivitu. Bude podporovat prostředí pro organizátory a provozovatele atraktivit, kulturních a sportovních akcí s přesahem do cestovního ruchu. Bude se podílet na společné realizaci kampaní a přípravě produktu cestovního ruchu v součinnosti s organizací destinačního managementu, přičemž bude vycházet z polohy města jako ideálního výchozího bodu pro poznání východních Krkonoš a blízkého regionu. Aktivity budou podrobně rozpracovány v rámci samostatného strategického dokumentu destinačního managementu. Klíčovou roli v realizaci aktivit za město bude mít Turistické informační centrum.

Opatření 1.4.2 Rozvoj potenciálu přírodního a kulturního bohatství

Ve spolupráci s partnery bude město připravovat projekty zaměřené na zachování a obnovu kulturních a přírodních atraktivit. Podporovat vznik a propagaci nových turistických cílů. Podílet se na budování a údržbě doprovodné infrastruktury, která zajistí kvalitní dostupnost a zpřístupnění těchto atraktivit. Sdílet informace a data o návštěvnosti, dopravě atd.

Opatření 1.4.3 Rozvoj spolupráce s obcemi

Rozvoj spolupráce s blízkými obcemi s cílem propagace regionu v rámci cestovního ruchu a volnočasových aktivit atd. Prohloubení spolupráce s partnerskými městy a využití potenciálu v cestovním ruchu.

2.2 PO 2: Kvalita života

2.2.1 Priorita 2.1: eGovernment a přátelská veřejná správa

SC2.1: Rozvíjet inteligentní systémy řízení a poskytovat kvalitní služby veřejné správy.

Opatření 2.1.1 Rozvoj lidských zdrojů

Rozvíjet stávající a přilákat nové schopné zaměstnance. Zavedení systémových nástrojů – moderních metod ŘLZ. V návaznosti na zavedení systémových nástrojů – moderních metod ŘLZ - realizovat vzdělávání zaměstnanců MěÚ.

Opatření 2.1.2 Zkvalitňování poskytovaných služeb při výkonu veřejné správy a efektivní řízení městského úřadu

Elektronizace procesů na MěÚ jak v samostatné působnosti, tak také v přenesené působnosti v souladu se změnami legislativy a vývojem procesů veřejné správy. Zavést možnost platby poplatků elektronicky (např. mobilní aplikace, platební brána přes web města).

Opatření 2.1.3 Zefektivnění hospodaření města a jím zřízených organizací

Provéřit rozšíření systému sdílených nákupů, resp. výběru generálního dodavatele, u smysluplných položek pro příspěvkové organizace, město, ostatní organizace působící ve městě.

2.2.2 Priorita 2.2: Kvalitní kultura, podmínky pro sport a volný čas ve městě

SC2.2: Udržet vysokou úroveň služeb a nabídky v oblasti kultury, společenského života a sportu prostřednictvím trvalé péče o jednotlivá zařízení ve městě a podporovat rozvoj nových zajímavých aktivit, které ve městě chybí. Podpořit rozvoj zázemí pro aktivní trávení volného času (neorganizované sportovní aktivity pro všechny věkové kategorie obyvatel).

Opatření 2.2.1 Rozvoj sportovních aktivit a infrastruktury pro sport

Zahájit aktualizaci a následnou implementaci Strategického plánu rozvoje sportu, připravit a zrealizovat projekty definované v této strategii.

Opatření 2.2.2 Infrastruktura pro kulturu a volný čas

Připravit a zrealizovat projekty zaměřené na údržbu a modernizaci infrastruktury pro kulturu a trávení volného času. Řešit modernizaci kina Vesmír a areálu Bojiště a hledat pro tyto lokality vhodné formy využití.

Opatření 2.2.3 Tradiční akce

Zajistit udržitelnost klíčových kulturních, společenských a sportovních akcí a vytvářet podmínky pro vznik a rozvoj nových aktivit.

Opatření 2.2.4 Využití areálu Na Nivách pro Středisko volného času Trutnov

Zajistit provoz volnočasového parku pro veřejnost a širší působení Střediska volného času Trutnov, které nabídne různým cílovým skupinám pestrou a kvalitní nabídku možností pro smysluplné využívání volného času dětí a mládeže včetně té, která je ohrožena sociální exkluzí.

Opatření 2.2.5 Podpora zájmové a spolkové činnosti

Udržovat a aktualizovat efektivní systém podpory zájmové a spolkové činnosti ve městě, motivovat neziskový sektor k tvorbě produktů pro potřebné cílové skupiny. Podpora rozvoje dobrovolnictví.

Opatření 2.2.6 Mapování potřeb a názorů

Systematicky mapovat potřeby a spokojenost v oblasti nabídky volného času - zpětná vazba prostřednictvím průzkumu spokojenosti obyvatel.

2.2.3 Priorita 2.3: Sociální a zdravotní služby

SC2.3: Ve spolupráci s partnery z veřejného i soukromého sektoru vytvořit podmínky pro efektivní fungování sítě sociálních a zdravotních služeb na území města, která bude pokrývat aktuální potřeby jednotlivých cílových skupin ve městě.

Opatření 2.3.1 Rozvoj sociálních služeb

Ve spolupráci s partnery město zajistí realizaci a pravidelnou aktualizaci Střednědobého plánu sociálních služeb, který bude přehledně prezentovat nabídku sociálních a zdravotních služeb ve městě a okolí.

Opatření 2.3.2 Údržba nemovitostí v majetku města

Připravit projekty zaměřené na modernizaci (vnější i vnitřní) objektů určených pro poskytování sociálních služeb včetně zkvalitnění jejich vybavení.

2.2.4 Priorita 2.4: Bezpečnost

SC2.4: Vytvářet podmínky pro zvyšování bezpečnosti obyvatel a návštěvníků města a intenzivně spolupracovat se všemi zainteresovanými subjekty v oblasti bezpečnosti, veřejného pořádku a prevence kriminality.

Opatření 2.4.1 Plán prevence kriminality

Ve spolupráci s klíčovými partnery zajistit aktualizaci a realizaci Plánu prevence kriminality.

Opatření 2.4.2 Preventivní projekty Královéhradeckého kraje

Ve spolupráci s partnery zajistit na území města realizaci celorepublikových i krajských preventivních projektů zaměřených na různé cílové skupiny.

2.2.5 Priorita 2.5: Školství

SC2.5: Aktivně vytvářet a zlepšovat podmínky pro dlouhodobě kvalitní vzdělávání v městech zřizovaných školách a školských zařízeních.

Opatření 2.5.1 Vzdělávání v MŠ, ZŠ, ZUŠ a školských zařízeních

Podporovat dlouhodobý proces zvyšování kvality vzdělávání v městech zřizovaných školách a školských zařízeních, spolupracovat přitom s vedením těchto organizací. V rámci zkvalitňování vzdělávání se zaměřit především na efektivní a praktickou spolupráci všech škol a školských zařízení ve městě, a to za účelem co nejlepšího uplatnění jejich absolventů na trhu práce. Podílet se na přípravě koncepcí a strategií, které rozvíjejí potenciál a kompetence dětí, žáků, studentů a jejich pedagogů.

Opatření 2.5.2 Infrastruktura v oblasti školství

Plánovat a zajistit pravidelnou údržbu a dle možností také obnovu či modernizaci objektů (budov a pozemků), které byly svěřeny do správy městem zřizovaných škol a školských zařízení, a to včetně jejich vybavenosti.

2.2.6 Priorita 2.6: Prorodinná politika

SC2.6: Trutnov - město přátelské k rodině. Vytvořit podmínky pro podporu rodin, soudržnost obyvatelstva a pro příchod nových obyvatel.

Opatření 2.6.1 Vznik nových bytů pro mladé domácnosti

Vytipování bytových jednotek, které by bylo možné pronajímat jako byty pro mladé domácnosti, popř. realizace projektů podporujících vznik nových bytů pro mladé.

Opatření 2.6.2 Podpora táborů

Posláním táborů je poskytnout pracujícím rodičům v době letních a podzimních prázdnin hlídání jejich dětí a těmto dětem zajistit kvalitně strávený volný čas se spoustou zajímavých aktivit, které by se v budoucnu mohly stát jejich koníčky. Tábory jsou určeny pro děti ve věku 6 - 12 let.

Opatření 2.6.3 Podpora zdravého životního stylu rodiny

Podpora akcí zaměřených na rodinu (např. „Trutnovský den pro rodinu“, „Rozhýbejme Trutnov“) a zdraví (např. „Den zdraví“ ve spolupráci s trutnovskou nemocnicí).

Opatření 2.6.4 Budování a modernizace sportovní infrastruktury a rekonstrukce ploch pro trávení volného času pro všechny cílové skupiny (mezigenerační hřiště, kombinovaná /workout hřiště apod.)

Vybraná hřiště budou opatřena moderním pryžovým povrchem s grafikou pro míčové hry i další sportovní využití (např. nácvik motorických dovedností pro nejmenší děti apod.). Budou instalovány nové sportovní prvky a prvky na posílení či protažení organismu vhodné i pro seniory.

2.3 PO 3: Infrastruktura a životní prostředí

2.3.1 Priorita 3.1: Vnější napojení města

SC3.1: Urychlit dopravní napojení města na nadregionální systémy dálnic a rychlostních komunikací včetně souvisejících staveb.

Opatření 3.1.1 Dálnice D11

Ve spolupráci s partnery v regionu, politickou reprezentací Královéhradeckého kraje a dalšími významnými subjekty sledovat, připomínkovat a prosazovat realizaci dostavby dálnice D11, a to jak ve směru Trutnov – Praha, tak ve směru Trutnov – Polská republika. V mezích působnosti města komunikovat dostavbu D11 jak s občany, tak s ŘSD.

Opatření 3.1.2 Přechod Královec

Město Trutnov a Policie ČR – Dopravní inspektorát Trutnov budou aktivně spolupracovat a koordinovaně postupovat při jednání za zachování omezení tonáže na úseku komunikace I/16 Trutnov – Královec. Provéřit mezivládní smlouvu a analyticky podložit dopad otevření komunikace pro těžkou nákladní dopravu směrem do města.

Opatření 3.1.3 Silnice I/37 včetně řešení západního obchvatu města

Město bude iniciovat návrh zlepšení kapacity a zvýšení bezpečnosti komunikace I/37 (stoupací a předjíždějící pruhy). Aktivita tohoto opatření budou načasovány ve vztahu k výstavbě dálnice Jaroměř – Trutnov.

2.3.2 Priorita 3.2: Doprava přes město

SC3.2: Trvale zlepšovat podmínky pro dopravu přes město a zkvalitňovat komunikační síť na území města za účelem zvýšení průjezdnosti a bezpečnosti silničního provozu.

Opatření 3.2.1 Plán udržitelné městské mobility (PUMM)

Vytvořit a realizovat Plán udržitelné městské mobility Trutnova (PUMM), tj. koncepci trvale udržitelného dopravního systému pro město a jeho spádové okolí v časových horizontech 2025, 2030 a 2040. Koncepce bude založena na nových principech plánování v souladu s národní a krajskou politikou a politikou Evropské unie. Plán zahrne dlouhodobou, integrovanou dopravní strategii s cílem uspokojení potřeb mobility lidí i podniků ve městě a okolí včetně zajištění lepší kvality života obyvatel. Plán koordinuje územní a dopravní plánování, navržený dopravní systém zajistí dostupnost všem cílovým skupinám, preferuje udržitelné formy dopravy s omezením dopadu na životní prostředí a spotřebu energie a bezpečnou dopravu se snížením počtu kritických míst. Závazným výstupem bude Akční plán udržitelné městské mobility definující navržená opatření pro naplnění stanovených cílů na období 5 let v souladu s rozpočtovým výhledem města. Dokument se po svém projednání stane nadřazeným dokumentem, který je podkladem pro další aktualizace současných strategických a územně plánovacích dokumentů města.

Rámcový obsah, který by mohl být zpracováním PUMM řešen:

1. Modely dopravy
2. Návrh dopravní politiky pro období 2020 – 2030
3. Návrh opatření 2020 – 2030
4. Výhledová koncepce dopravy po roce 2030
5. Akční plán prioritních opatření k realizaci na období 5 let
6. Generel bezbariérových tras
7. Hodnocení cyklistické dopravy na celé síti a návrh cyklistických tras a staveb cyklistické dopravy pro odstranění úzkých/nebezpečných míst včetně mobiliáře pro cyklistickou dopravu
8. Rozptylová studie včetně modelování opatření při zvýšení zatížení tranzitní dopravou na území města po dobudování polské části D11 (nárůst osobní automobilové dopravy, nárůst nákladní dopravy nad 3,5 tuny), zhodnocení zdravotních dopadů pro občany města
9. Omezení vjezdu nákladní dopravy
10. Návrh staveb pěší dopravy
11. Vytvoření variantní parkovací politiky
12. Návrh staveb veřejné dopravy

Opatření 3.2.2 Efektivní modernizace komunikací ve městě

Vypracovat investiční plán zásadních rekonstrukcí, modernizací a výstavby dopravní infrastruktury na území města a v místních částech v následujících pěti letech a zajistit realizaci těchto naplánovaných aktivit. Jednotlivé dopravní stavby v návaznosti na PUMM na území města vždy koordinovat s vlastníky a správci sítí. Před každou plánovanou rekonstrukcí bude posouzena dopravní situace v dané lokalitě, bude zpracován plán krizových objízdných tras páteřních komunikací.

Opatření 3.2.3 Komunikace pro pěší

Zvyšovat bezpečnost a zkvalitňovat pohyb pěších úpravou, modernizací a budováním nových pěších komunikací ve městě a podél průtahů silnic v místních částech - Babí, Voletiny, Lhota, Libeč, Poříčí, Starý a Nový Rokytník, Střítež, ul. Rýchorská a dalších částí města, které budou zasaženy tranzitní dopravou z nedobudované dálnice D11.

Opatření 3.2.4. Podpora bezbariérovosti

Obnova a modernizace chodníků, zídek a schodišť na území města. Rekonstrukce úseků cest, schodišť a chodníků, které jsou ve špatném stavu po mnoha letech používání a jež povedou k zlepšení bezbariérové dostupnosti.

Opatření 3.2.5 Orientace po městě

Město bude spolupracovat s poskytovateli navigací na zajištění dostatečných kvalitních a přehledných informací, které budou využity pro efektivní a bezpečný pohyb po městě a místních částech. Uživatelé budou mít k dispozici kvalitní a dostatečné informace pro orientaci ve městě, parkování (možnosti, vytiženost parkovacích zón, počty volných míst aj.), nabídku alternativních tras v případě hustého provozu nebo komplikací.

Opatření 3.2.6 Dopravní osvěta

Zpracovat návrh aktivit a nástrojů, které přispějí k osvětě všech účastníků silničního provozu a povedou ke zvýšení bezpečnosti silničního provozu na území města a místních částí.

2.3.3 Priorita 3.3: Doprava v klidu

SC3.3: Vytvořit efektivní systém parkování v jednotlivých lokalitách ve městě prostřednictvím výběru nejefektivnějšího řešení.

Opatření 3.3.1 Organizační změny v systému parkování

Zmapovat a prověřit stávající systém parkování ve městě – vytiženost jednotlivých parkovacích zón, počty volných kapacit atd., na základě výsledků vytipovat nejvíce exponované lokality (centrum města, parkoviště U studny, část města Kryblice aj.) a navrhnout řešení, která v těchto lokalitách přinesou efektivní regulaci parkování, např. zpoplatnění exponovaných lokalit a uplatnění progresivní sazby, tak aby řidiči byli motivováni využít parkování na dobu nezbytně nutnou. Při mapování budou také vytipovány lokality vhodné pro výstavbu parkovacích domů.

Opatření 3.3.2 Řešení nevyhovujícího parkování ve vybraných obytných zónách

Zmapovat situaci dopravy v klidu na jednotlivých sídlištích a v obytných zónách, ve spolupráci s vlastníky bytových domů připravit návrh nejefektivnějších možností zvýšení počtu stání v těchto lokalitách a realizovat tato řešení.

Opatření 3.3.3 Parkovací domy

U lokalit vytipovaných v rámci opatření 3.3.1 navrhnout případné technické řešení výstavby parkovacích domů včetně urbanistických limitů, zvážit podmínky proveditelnosti (např. provoz, financování) a aktivně vyhledávat investory pro realizaci těchto staveb. Při realizaci zvážit i zajištění doplňkových služeb pro alternativní dopravní prostředky např. dobíjecí stanice pro elektromobily, elektrokola.

2.3.4 Priorita 3.4: Alternativní formy dopravy a podpora MHD

SC3.4: Rozvíjet v regionu síť cyklistických stezek a cyklotras jak pro dopravní, tak pro turistické účely a vytvářet podmínky pro rozvoj dalších alternativních způsobů dopravy.

Opatření 3.4.1 Cyklostezka podél Úpy

Dokončit prodloužení Městské cyklostezky podél Úpy do Poříčí a nalézt a připravit bezpečné možnosti napojení dalších částí města na páteřní městskou cyklostezku KČT č. 22 podél Úpy včetně napojení cyklostezky na Labskou cyklotrasu.

Opatření 3.4.2 Cyklostezky a cyklotrasy na území města a v místních částech

Zajistit zpracování cyklistické dopravy ve městě v rámci PUMM a na základě výstupů upravit a doplnit síť komunikací pro cyklisty, zvýšit bezpečnost pohybu cyklistů po městě, vtipovat možnosti realizace vyhrazených pruhů pro cyklisty na stávajících komunikacích ve městě, doplnit mobiliář a potřebné doprovodné infrastruktury pro cyklistickou dopravu.

Opatření 3.4.3 Kvalitní MHD

Zvýšení komfortu MHD, využití inteligentních zastávek, bezbariérovost zastávek. Zvýšit preferenci MHD u veřejnosti. Zahrnout MHD do krajského IDS včetně využití železnice.

Opatření 3.4.4 Zázemí pro cestující na autobusovém nádraží

Aktivně hledat řešení pro vybudování obslužného zázemí na autobusovém nádraží v Horské ulici.

2.3.5 Priorita 3.5: Technická infrastruktura

SC 3.5: Zvyšovat kvalitu života ve městě (včetně integrovaných obcí) a vytvářet podmínky pro další rozvoj modernizací a budování moderní technické infrastruktury.

Opatření 3.5.1 Technická infrastruktura na území města a v místních částech

Připravit projekty na doplnění a modernizaci inženýrských sítí ve městě a místních částech ve spolupráci se správci sítí.

Opatření 3.5.2 Veřejné osvětlení

Zmapovat situaci ve využívání veřejného osvětlení a iniciovat změnu regulace veřejného osvětlení dle aktuálních potřeb města, přejít na inteligentní řízení veřejného osvětlení a doplnit veřejné osvětlení v potřebných lokalitách.

2.3.6 Priorita 3.6: Kvalitní městské (fyzické) prostředí

SC 3.6: Vytvářet a udržovat fyzické prostředí ve městě a okolí, tak aby město bylo vnímáno jako atraktivní a příjemné místo pro život.

Opatření 3.6.1 Revitalizace veřejné zeleně a veřejných ploch

Vytipovat lokality pro revitalizaci a obnovu veřejné zeleně, připravit návrh řešení a následně zajistit realizaci dílčích připravených projektů např. oživení promenády (nábřeží Úpy), parky, stromořadí a další. Aktivita opatření se zaměří také na údržbu kvalitní zeleně a květinové výzdoby v částech města, kde již byly provedeny úpravy - například Krakonošovo náměstí, okružní křižovatky, Slovanské náměstí a další. V rámci výstavby na území města identifikovat vhodné plochy pro náhradní výsadbu zeleně.

Opatření 3.6.2 Humanizace sídliště Zelená louka

Zvýšit kvalitu života na sídlišti Zelená louka prostřednictvím celkových úprav obytného a veřejného prostředí (modernizace místních komunikací, revitalizace veřejných prostranství, zeleně, regenerace bytových domů, obnova a doplnění mobiliáře, modernizace veřejného osvětlení apod.) včetně

zlepšení kvality ploch pro volný čas. Při přípravě projektu využít příklady dobré praxe z jiných regionů.

Opatření 3.6.3 Koordinovaný urbanistický rozvoj lokalit s plánovanou výstavbou

Město si vytipuje klíčové lokality, které považuje za významné z pohledu budoucího rozvoje, bude jednat s developery o jejich budoucí podobě a aktivně ovlivňovat jejich rozvoj, například pomocí regulačních plánů. Město na základě splnění dohodnutých podmínek zajistí převzetí technické infrastruktury do správy svých organizací.

Opatření 3.6.4 Doplnění a modernizace mobiliáře

Město bude pokračovat v doplňování a modernizaci městského mobiliáře na území města.

2.3.7 Priorita 3.7: Životní prostředí

SC 3.7: Zvyšovat kvalitu životního prostředí, pečovat o prostředí ve městě i ve volné krajině, zvyšovat kvalitu ekologického povědomí a zapojení obyvatel.

Opatření 3.7.1 Rozšíření a scelení příměstských lesů

Pokračovat v rozšiřování příměstských lesů o další části (Kacíř, školní polesí), k tomu využít i možnost směny lesních pozemků (a jejich scelení) v rámci stavby dálnice D 11, případně výkupy od soukromých vlastníků, a v těchto částech zajistit zlepšení prostředí a přizpůsobit je potřebám návštěvníků.

Opatření 3.7.2 Zkvalitnění prostředí v příměstských lesích

Pokračovat v realizaci aktivit, které vedou ke zlepšení prostředí v příměstských lesích - doplnění mobiliáře, vytváření možností pro realizaci dalších netradičních aktivit, propojování jednotlivých částí budováním nových a údržbou starých cest a pěšin.

Opatření 3.7.3 Informační systém v příměstských lesích

Pokračovat v rozvoji informačních systémů pro pohyb v příměstských lesích (značené trasy, stezky, informační tabule apod.). Pro návštěvníky připravit a vydat kvalitní mapu pro orientaci po příměstských lesích z pohledu různých cílových skupin - pěší, cyklisté, rodiny s dětmi apod.

Opatření 3.7.4 Environmentální vzdělávání, výchova a osvěta a podpora lesní pedagogiky

Systematicky rozvíjet environmentální vzdělávání a lesní pedagogiku. Realizovat projekty/programy zaměřené na osvětu a výchovu v environmentální oblasti.

Opatření 3.7.5 Efektivní nakládání s odpady

Zdokonalovat systém nakládání s komunálními odpady na území města a v místních částech včetně působení na obyvatele (viz předchozí opatření).

Opatření 3.7.6 Snižování energetické náročnosti veřejných budov

Připravit projekty zaměřené na snižování spotřeby energie zlepšením tepelně technických vlastností obvodových a střešních konstrukcí budov ve vlastnictví města a jeho organizací a realizací dalších opatření vedoucích ke snížení energetické náročnosti budov, např. technologie pro regulaci tepla.

3 Implementace a monitoring strategie

Účelem Implementační části je nastavit proces implementace nově vzniklého dokumentu „Strategický plán rozvoje města Trutnova na období 2020 – 2025“ (dále jen SPRT) do činnosti městského úřadu, příspěvkových organizací a organizačních složek města.

V rámci implementace SPRT je popsán postup přípravy projektů a aktivit. Rovněž je popsáno zavedení kroků a kompetencí do činnosti městského úřadu. Pro zdárnou implementaci je určující aktivní podpora vedení města. Stejně je institucionální zajištění implementace, tzn. zajištění činnosti **Řídící skupiny SPRT** a zodpovědného pracovníka – **Koordinátora SPRT** (tj. implementačního týmu), včetně vymezení rozsahu jejich činností. Důležitou součástí je také Akční plán a případně Zásobník projektů, který je tvořen projekty, u kterých nedošlo k zařazení do Akčního plánu, a to z důvodu nedostatečných finančních zdrojů či nedostatečné připravenosti projektů k realizaci.

SPRT bude implementován prostřednictvím realizace projektů Akčního plánu. Implementační mechanismy musí být nastaveny tak, aby se zajistilo společné působení různých aktivit/projektů v jednotlivých opatřeních směrem ke stanoveným cílům v rámci tohoto rozvojového dokumentu.

Základními faktory implementace SPRT jsou:

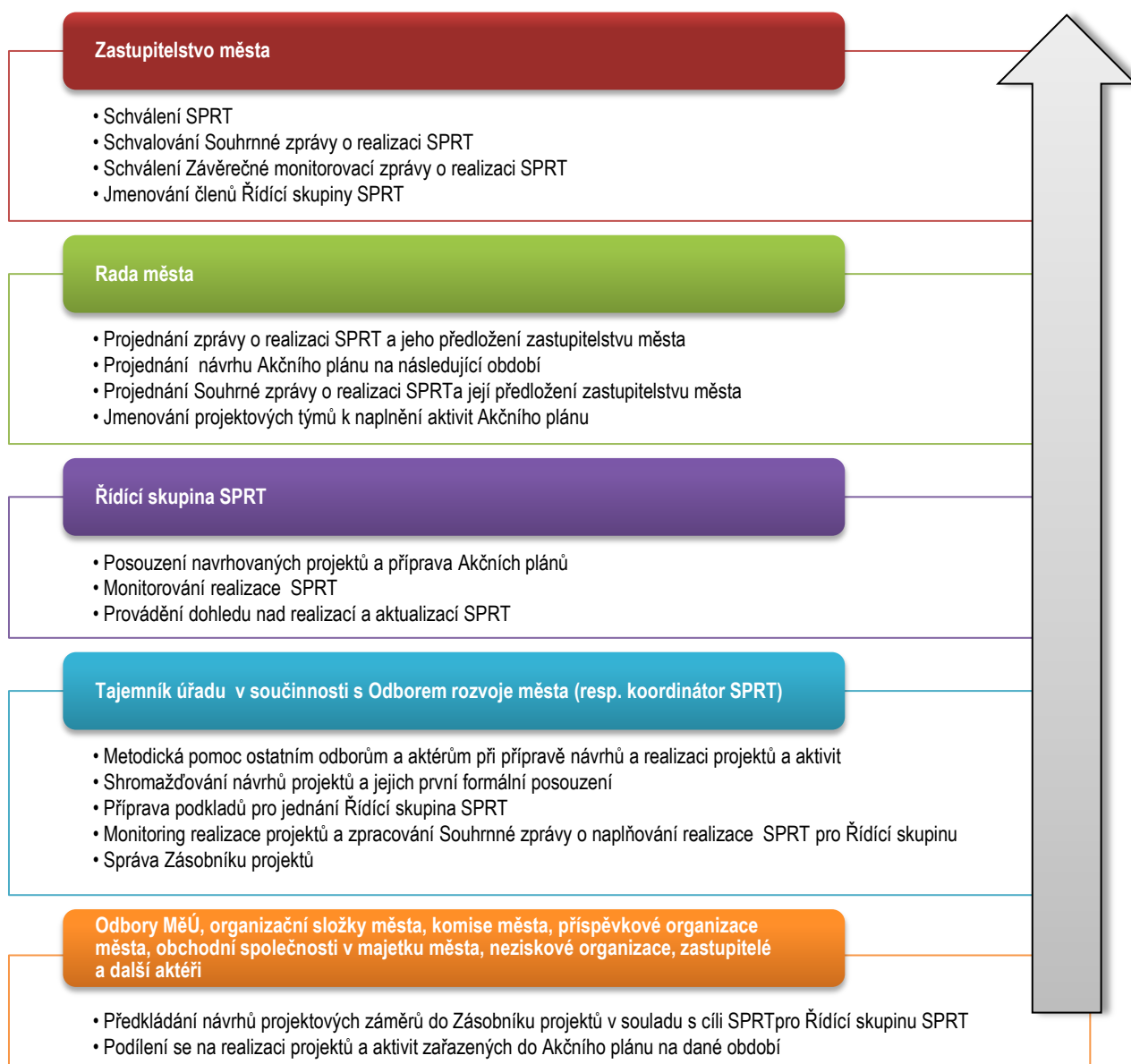
- a) aktivní podpora vrcholového vedení města;
- b) důkladná a úplná příprava a naplánování implementace;
- c) úplná a cílená komunikace (zejména mezi aktéry v území a orgány veřejné správy);
- d) kompetentní implementační tým (tj. Řídící skupina SPRT a Koordinátor SPRT);
- e) vysoká míra zapojení zaměstnanců MěÚ a dalších aktérů do implementace (pracovní skupiny, projektové týmy).

Klíčovou aktivitou implementace je práce s informacemi a komunikace se všemi klíčovými aktéry v území.

3.1 Systematizace kompetencí při realizaci SPRT

SPRT je strategickým dokumentem orientovaným na komplexní rozvoj území a zároveň základním programovým dokumentem se strategickou vizí pro řízení rozvoje města v období let 2020 až 2025 (tj. s přesahem volebního období).

Obrázek 3.1: Odpovědnostní model implementace SPRT



Zdroj: PROCES, 2019.

Činnost Řídící skupiny SPRT

V současnosti je vytvořena Řídící skupina SPRT, která bude působit v implementační fázi jako iniciativní a poradní orgán Rady města. Složení Řídící skupiny SPRT by mělo reflektovat jak výkonnou (starosta, místostarosta, volení zástupci města), tak i odbornou složku (zástupci městského úřadu příp. příspěvkových organizací).

Řídící skupina SPRT:

1. Mgr. Tomáš Hendrych, místostarosta města Trutnova (předseda ŘS)
2. Mgr. Tomáš Eichler, místostarosta města Trutnova
3. Ing. Jan Seidel, tajemník MěÚ Trutnov
4. Ing. Miroslav Franc, vedoucí Odboru rozvoje města
5. Mgr. Dušan Rejl, vedoucí Odboru sociálních věcí, školství a zdravotnictví
6. Martina Ryšavá, Odbor Kancelář MěÚ

Členové Řídící skupiny SPRT by měli mít **znalost alespoň jedné tematické oblasti SPRT:**

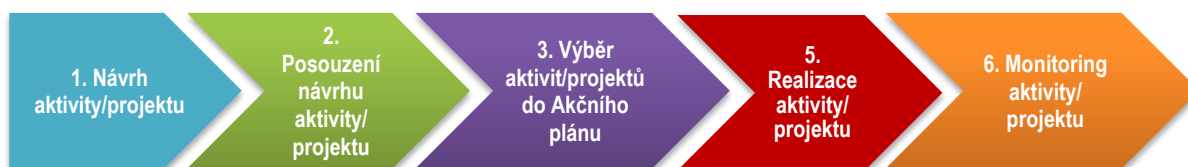
- a) podnikání, cestovní ruch a lidské zdroje;
- b) kvalita života;
- c) infrastruktura a životní prostředí.

Takto ustanovené ŘS SPRT budou svěřeny klíčové kompetence rozhodování. Jejím úkolem je dohled nad realizací a aktualizací SPRT. ŘS SPRT je usnášeníschopná, je-li přítomna nadpoloviční většina členů. Řídící skupina se usnáší většinou přítomných členů. Při rovnosti hlasů rozhoduje hlas předsedy. ŘS SPRT se schází zpravidla **jednou ročně, jinak dle potřeby. Podklady pro jednání** Řídící skupiny SPRT **připravuje Koordinátor SPRT. Kompetence je vhodné ošetřit v interních dokumentech MěÚ Trutnov.**

3.2 Příprava aktivit/projektů k realizaci

Kapitola popisuje proces přípravy a realizace projektů a aktivit v rámci plnění cílů SPRT. Jednotlivé projekty jsou dle priority zařazeny do Akčního plánu (prioritní projekty) nebo Zásobníku projektů. Akční plán představuje nástroj operativní povahy sloužící k realizaci SPRT a k jednoznačnému vytyčení projektů. Akční plán je pružný, pravidelně aktualizovaný (každoročně) a měl by reagovat na aktuální změny v území a finanční možnosti města. Akční plán je stanovován v souladu se strategickou vizí, globálním cílem, prioritami a opatřeními, které určují strategii v hlavních oblastech rozvoje města. V rámci přípravy/aktualizace Akčního plánu jsou vybrané projekty ze Zásobníku projektů průběžně navrhovány do Akčního plánu.

Obrázek 3.2: Fáze procesu přípravy a realizace aktivit/projektů v rámci implementace SPRT



Zdroj: PROCES, 2019.

1. fáze: Návrh aktivity/projektu (zpracování projektového záměru – karty aktivit/projektů)

Návrhy/koncepty aktivit/projektů, které budou naplňovat cíle této koncepce, budou průběžně vznikat zejména v rámci činnosti MěÚ (zastupitelstva a rady města, komisí, vedení a odborů městského úřadu, organizačních složek, příspěvkových organizací města, obchodní společnosti v majetku města, aj.), včetně reakce na nabízené dotační tituly (kraje, státu, EU) či jinými způsoby (např. podněty občanů).

Návrhy projektů bude shromažďovat **Koordinátor SPRT** a bude je řadit dle struktury návrhové části do Zásobníku projektů. Pro navrhované projektové záměry budou zpracovávány **tzv. karty aktivit/projektu** (zpracuje navrhovatel/nositel projektu) obsahující následující informace:

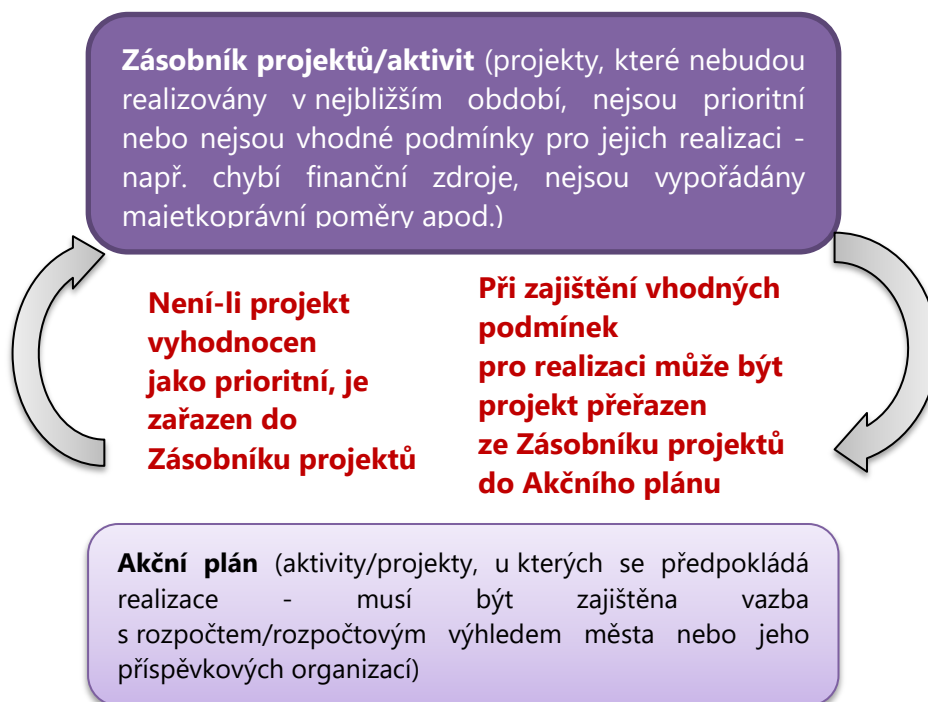
- a) Vazba na opatření SPRT (číslo opatření)
- b) Název potřeby/projektového záměru/aktivity
- c) Stručný popis (cíl, předmět, realizace)
- d) Předpokládaná doba realizace/uskutečnění (rok)
- e) Odpovědný subjekt/realizátor
- f) Předpokládaná finanční náročnost (rozpočet projektu)
- g) Připravenost aktivity

Všechny navržené aktivity/projekty musejí přispívat ke stanoveným cílům SPRT, zejména k naplnění globálního cíle, specifických cílů a priorit. **Zároveň musí i věcně spadat alespoň do jednoho z opatření.**

Koordinátor SPRT vyzve odpovědné subjekty v **dostatečném časovém předstihu před přípravou rozpočtu města na daný kalendářní rok** k podávání návrhů projektů na zařazení do Akčního plánu, popřípadě k aktualizaci již zařazených projektů v Zásobníku projektů. **Do Zásobníku aktivit/projektů budou evidovány projektové záměry**, které vzešly z návrhu níže uvedených aktérů rozvoje města a byly posouzeny Řídící skupinou SPRT:

- a) Zastupitelé a radní města
- b) Odbory/oddělení MěÚ
- c) Komise rady města
- d) Organizační složky města
- e) Příspěvkové organizace města, obchodní společnosti v majetku města
- f) Neziskové a jiné partnerské organizace působící v území
- g) Veřejnost a další aktéři rozvoje v území

Obrázek 3.3: Vazba mezi Akčním plánem a Zásobníkem aktivit/projektů



Zdroj: PROCES, 2019.

2. fáze: Posouzení návrhu aktivity/projektu

Prvotní **formální posouzení návrhů aktivit/projektů** provede **Koordinátor SPRT**, pro případná doplnění kontaktuje nositele/předkladatele projektu. **Nositel/předkladatel aktivity/projektu** je osoba zodpovědná za přípravu projektového záměru a jeho následnou realizaci.

Koordinátor SPRT ověří soulad návrhu projektu se SPRT. V této fázi je nositel projektu povinen poskytnout součinnost Koordinátorovi SPRT. Projektový záměr, který nemá vazbu na některé z opatření SPRT, bude z dalšího hodnocení vyřazen (tj. nebude zařazen do Zásobníku aktivit/projektů). V případě souladu je projektový záměr navržen k zařazení do Zásobníku aktivit/projektů. Následně bude probíhat hodnocení projektů s ohledem na jejich zařazení do Akčního plánu (viz 3. fáze). Projekty navržené pro zařazení do Akčního plánu jsou poté předloženy

k posouzení **Řídící skupině SPRT**. Je-li potřeba, vyžádá si tento orgán případné doplnění informací od Koordinátora SPRT. Následně Řídící skupina rozhodne o zařazení projektu do Akčního plánu nebo Zásobníku aktivit/projektů (příp. vyřazení projektu jako nerealizovatelného i do budoucna) a svůj návrh předloží **kompetentním orgánům města** ke schválení.

3. fáze: Výběr aktivit/projektů do Akčního plánu

Řídící skupina SPRT předloží upravené návrhy projektů Akčního plánu **ke schválení kompetentním orgánům města**. Za výběr projektů a sestavení návrhu Akčního plánu **zodpovídá ŘS SPRT**.

Klíčová kritéria při posuzování, zda bude aktivita/projekt zařazen do Akčního plánu a vybrán k realizaci:

- a) Dostupnost zdrojů financování, finanční náročnost
- b) Časová priorita
- c) Nositel projektu, který zná cíle, jichž se má aktivitou/realizací projektu dosáhnout, přijímá odpovědnost za danou aktivitu/realizaci projektu a její výsledky a zná časový horizont, do kterého se má rozvojová aktivita dokončit
- d) Udržitelnost²⁰

Nejvýznamnějším parametrem zařazení projektu do Akčního plánu je **dostupnost zdrojů financování** (např. z rozpočtu města, dotace nebo příslibů jiných subjektů, že na jeho realizaci uvolní finance). Projekty z Akčního plánu jsou poté předloženy odpovědným subjektům pro přípravu rozpočtu na další rok, a ty je do návrhu zapracují.

Po schválení rozpočtu města na další rok provede **Koordinátor SPRT revizi zajištění zdrojů financování jednotlivých projektů**. O výsledku informuje **ŘS SPRT**. Pokud některý projekt z Akčního plánu nemá zajištěné finanční zdroje, je z Akčního plánu přesunut do Zásobníku aktivit/projektů. Pokud se v průběhu roku naleznou disponibilní zdroje (úspory, dotační tituly apod.), je projekt realizován, pokud tomu tak není, vstupuje projekt do tvorby Akčního plánu na další období.

4. fáze: Realizace aktivity/projektu

Aktivitu/projekt realizuje **nositel aktivity/projektu v souladu se schváleným návrhem**. Nositelem může být odbor/oddělení MěÚ, organizační složka města, příspěvková organizace města, nezisková organizace apod. Projekty jsou realizovány zásadně v souladu se schválenou dokumentací k realizaci projektu.

5. fáze: Monitoring aktivity/projektu

O realizovaném projektu podává nositel projektu zprávu. Zprávy za jednotlivé projekty shromažďuje **Koordinátor SPRT**, který je souhrnně předkládá **Řídící skupině SPRT** k monitorování realizace SPRT. Monitoring realizace aktivity/projektů i samotného SPRT je podkladem k hodnoticímu procesu a základním impulsem pro případnou aktualizaci programového dokumentu.

3.3 Monitoring, hodnocení a aktualizace SPRT

Nastavený hodnoticí systém v sobě obsahuje mechanismy průběžné kontroly a vyhodnocení. Stěžejním subjektem monitoringu a hodnocení je **Řídící skupina SPRT** jako iniciační a hodnotící orgán. Vyhodnocení (průběžných) výstupů realizace SPRT by mělo být veřejně přístupné, čímž bude zajištěna transparentnost procesu realizace strategického plánování města. Výsledky vyhodnocení

²⁰ Doložení udržitelnosti bude povinnou podmínkou pro zařazení projektového záměru do Akčního plánu – udržitelnost bude doložena u investičních záměrů samotnými nositeli/realizátory projektů.

musejí být každoročně zveřejňovány např. na webových stránkách města či jiným vhodným způsobem.

Pro aktualizaci rizik ve vztahu k naplňování cílů SPRT se bude každoročně scházet Komise pro strategický rozvoj města. Před jednáním členové komise obodují pět největších rizik, výsledek bude představen na jednání Komise. K těmto rizikům budou identifikovány aktivity/projekty, které tato rizika minimalizují. Řídící skupina výsledek jednání vyhodnotí, případně rozpracuje a představí ho Radě města. Řídící skupina rovněž může navrhnout aktualizaci SPRT.

Účelem **monitoringu** a **hodnocení** je sledování průběhu realizace SPRT a hodnocení jeho naplňování. V průběhu realizace budou prováděny **tři typy hodnocení**:

Hodnocení Akčního plánu

- Každoročně v průběhu realizace SPRT
- Předmětem hodnocení bude vyhodnocování naplňování Akčního plánu, tj. realizovaných projektů a naplňování opatření/cílů
- Zpracovatel: Koordinátor SPRT
- Výstup: **Průběžná monitorovací zpráva Akčního plánu**

Průběžné hodnocení realizace SPRT

- Každé 3 roky realizace SPRT by měl být SPRT vyhodnocen jako celek.
- Součástí je i každoroční vyhodnocení plnění realizace aktivit/projektů a vyhodnocení na základě Průběžných monitorovacích zpráv Akčního plánu
- Hodnocení bude představovat zpětnou vazbu, na jejímž základě budou přijímána případná opatření pro výběr projektových záměrů do Akčního plánu na další období s ohledem na přípravu rozpočtu města na další rok, případně pro aktualizaci SPRT
- Zpracovatel: Řídící skupina SPRT + Koordinátor SPRT
- Výstup: **Souhrnná zpráva o realizaci SPRT**

Ex-post hodnocení realizace SPRT

- Po ukončení realizace programu rozvoje města zhodnotit celkovou účinnost a efektivnost SPRT (účinnost intervence, rozsah naplnění cílů a očekávaných efektů, aj.).
- Výstup: **Závěrečná monitorovací zpráva o realizaci SPRT**

Zdroj: PROCES, 2019.

Vyhodnocení Akčního plánu probíhá minimálně jednou ročně ke konci roku. Základní hodnotící škála u jednotlivých aktivit je:

- **Zahájeno**
- **Nezahájeno**
- **Splněno**
- **Nesplněno (s odůvodněním, bez odůvodnění)**

Hodnocení je prováděno ve spolupráci s odpovědnými odbory na základě **stanovených indikátorů**, kterými jsou:

- příprava projektového záměru
- zpracování projektové dokumentace
- realizovaná aktivita/projekt
- rozhodnutí orgánů města
- realizace investičního záměru/stavby
- realizace setkání/jednání/workshopu /konference/školení
- realizace průzkumu/dotazníkového šetření
- zpracování dokumentu/koncepce/strategie/ generelu
- minimálně jedna uskutečněná aktivita

4 Závěr

Zpracováním strategického plánu nebo programu rozvoje města je vytvořena dlouhodobá koncepce komplexního rozvoje území města a jeho zázemí, která vytváří podmínky pro využití potenciálu města, lidí, podniků, neziskového sektoru, území, krajiny.

Současná doba přináší velké změny v oblasti rozvoje nových technologií a v návaznosti na to i změny ve struktuře osídlení a také změny v prioritách v hodnotovém systému společnosti lidí na daném území.

Strategické plánování je nástrojem, který přináší systematický, dlouhodobý a komplexní přístup, založený na konsensu místních představitelů i občanů, vycházející ze sdílené představy o společné budoucnosti a který optimalizuje využití lidských a finančních zdrojů k vytyčenému cíli. Spolupracují na něm všichni představitelé města i další subjekty významné v rámci města.

Jsou identifikovány slabiny i přednosti města, je stanoven směr jeho dalšího vývoje a zaměření aktivit města na řešení jeho hlavních problémů a priorit pro stanovený časový úsek (návrhové období).

Strategický plán rozvoje města Trutnova na období 2020 - 2025 vytyčuje základní směr rozvoje města ve formě vize cílového stavu, kterého by mělo být dosaženo. K uskutečnění rozvojové vize SPRT stanovuje prioritní osy rozvoje, jejich strategické cíle, opatření a dílčí rozvojové aktivity. **Strategický plán rozvoje města Trutnova by měl být dokumentem ukazujícím směr v naplňování vizí a cílů, které spolu sdílejí občané a zástupci města.**

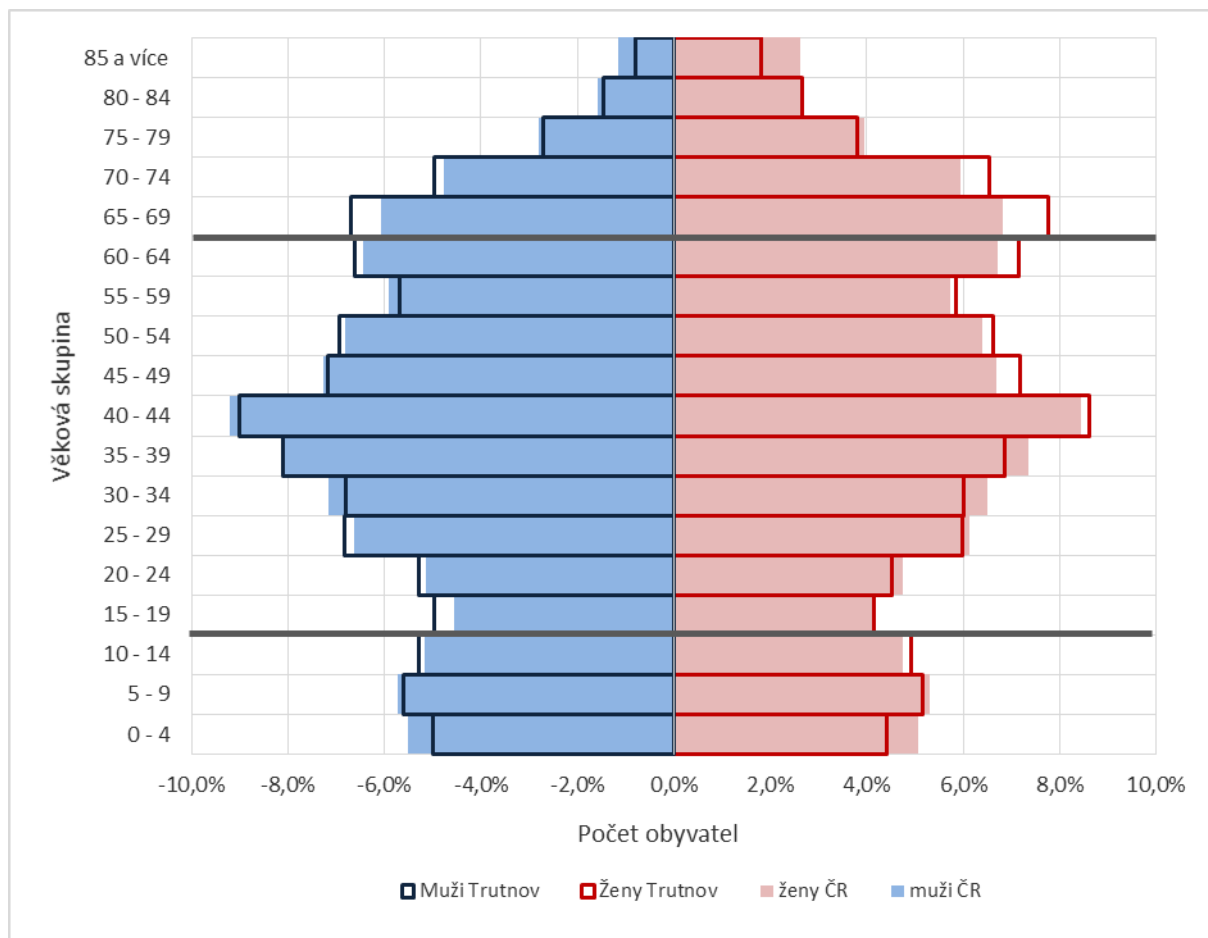
5 Přílohy

5.1 Příloha č. 1: Podklady k analytické části

5.1.1 Grafy a tabulky pro demografickou komparaci s vývojem v ČR

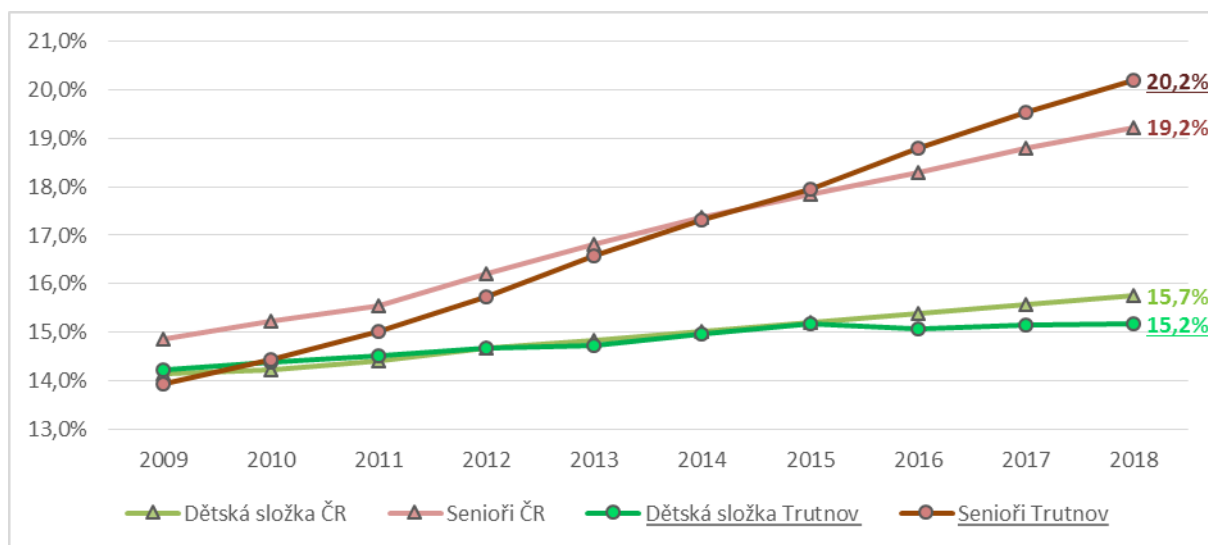
Při porovnání celé ČR s Trutnovem pro rok 2018 nejsou patrné výrazné rozdíly (obrázek níže). V ČR je vidět celkově větší porodnost, která se projevila početnější skupinou dětí ve věku 0-4 let u hochů i dívek. Více je v ČR také obyvatel věkové skupiny mezi 30 - 39 lety věku, a poté nejstarší skupiny seniorů (nad 85 let). Naopak méně je v ČR seniorů mezi 65 - 74 lety, u kterých lze v následujících letech předpokládat nutnost zvýšené péče.

Obrázek 5.1: Věková pyramida obyvatel – srovnání Trutnova s ČR



Zdroj: ČSÚ, 2018, Běžná evidence obyvatelstva, zpracování PROCES

Obrazek 5.2: Srovnání vývoje dětské a seniorské složky obyvatel Trutnova s celorepublikovým průměrem



Zdroj: ČSÚ, 2018, Běžná evidence obyvatelstva, zpracování PROCES

Věková struktura Královéhradeckého kraje patří ve srovnání s ostatními kraji České republiky k nejstarším. V současnosti (tj. k 01.01.2018) má kraj spolu se Zlínským krajem druhý nejvyšší průměrný věk obyvatel.

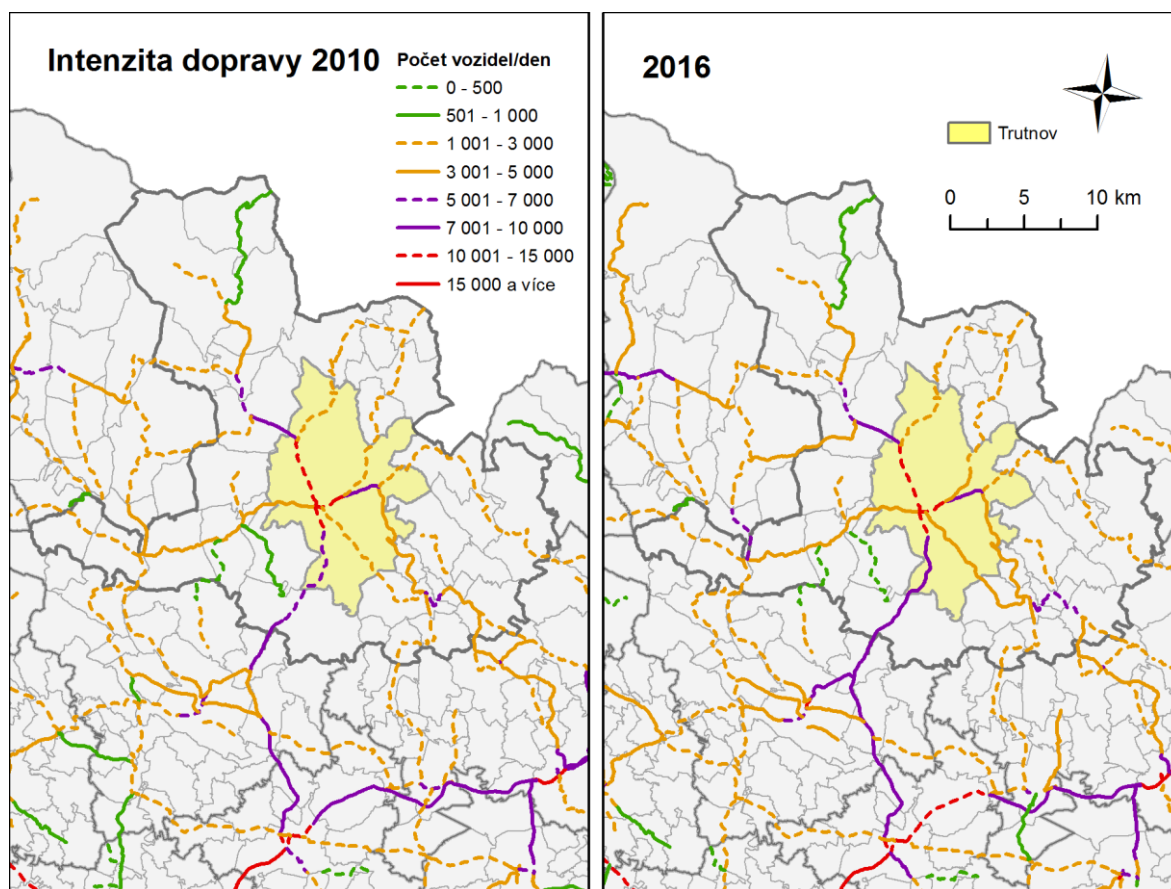
Tabulka 5.1: Vybrané demografické údaje podle krajů

Kraj	Průměrný věk			Index stáří	Přepočteno na 1 000 obyvatel středního stavu						Rozvody na 100 sňatků	Potraty na 100 narozených	
	Celkem	Muži	Ženy		Sňatky	Rozvody	Živě narození	Zemřelí	Přirozený přírůstek	Migrační saldo			Celkový přírůstek
Hl. m. Praha	41,94	40,47	43,33	120,9	5,13	2,22	11,91	9,48	2,43	8,46	10,89	43,31	27,31
Středočeský	41,09	39,86	42,29	102,5	4,85	2,80	11,39	9,84	1,54	8,72	10,26	57,76	29,48
Jihočeský	42,46	41,15	43,74	125,0	4,92	2,34	10,76	10,56	0,20	2,01	2,21	47,63	30,87
Plzeňský	42,60	41,39	43,79	128,3	4,93	2,34	10,47	10,78	-0,30	4,08	3,78	47,46	32,74
Karlovarský	42,68	41,33	44,00	129,6	5,24	2,48	9,30	11,50	-2,21	-1,38	-3,59	47,32	35,85
Ústecký	41,82	40,46	43,16	117,5	4,75	2,74	10,28	11,17	-0,89	0,53	-0,36	57,73	40,96
Liberecký	41,94	40,50	43,33	120,8	5,19	2,63	10,78	10,68	0,10	1,40	1,51	50,59	34,15
Královéhradecký	42,90	41,39	44,37	134,4	4,85	2,44	10,35	10,50	-0,15	0,66	0,52	50,32	30,22
Pardubický	42,30	40,86	43,71	124,9	4,74	2,57	10,39	10,42	-0,03	2,45	2,42	54,16	28,38
Vysočina	42,56	41,20	43,89	128,7	5,02	2,16	10,69	10,40	0,30	-0,37	-0,07	43,07	26,73
Jihomoravský	42,27	40,73	43,75	123,5	5,12	2,43	11,44	10,40	1,05	2,68	3,72	47,47	25,73
Olomoucký	42,59	41,03	44,08	128,1	4,80	2,26	10,55	11,11	-0,56	-0,62	-1,18	47,05	30,12
Zlínský	42,89	41,20	44,52	133,0	5,04	2,14	10,43	10,96	-0,52	-0,58	-1,10	42,38	29,19
Moravskoslezský	42,47	40,86	44,01	126,9	4,97	2,33	10,00	11,23	-1,23	-2,08	-3,31	46,90	33,52
ČR	42,20	40,76	43,59	122,1	4,96	2,43	10,80	10,52	0,28	2,67	2,95	48,99	30,50

Zdroj: ČSÚ, údaje za průměrný věk a index stáří jsou k 01.01.2018 a ostatní údaje za rok 2017.

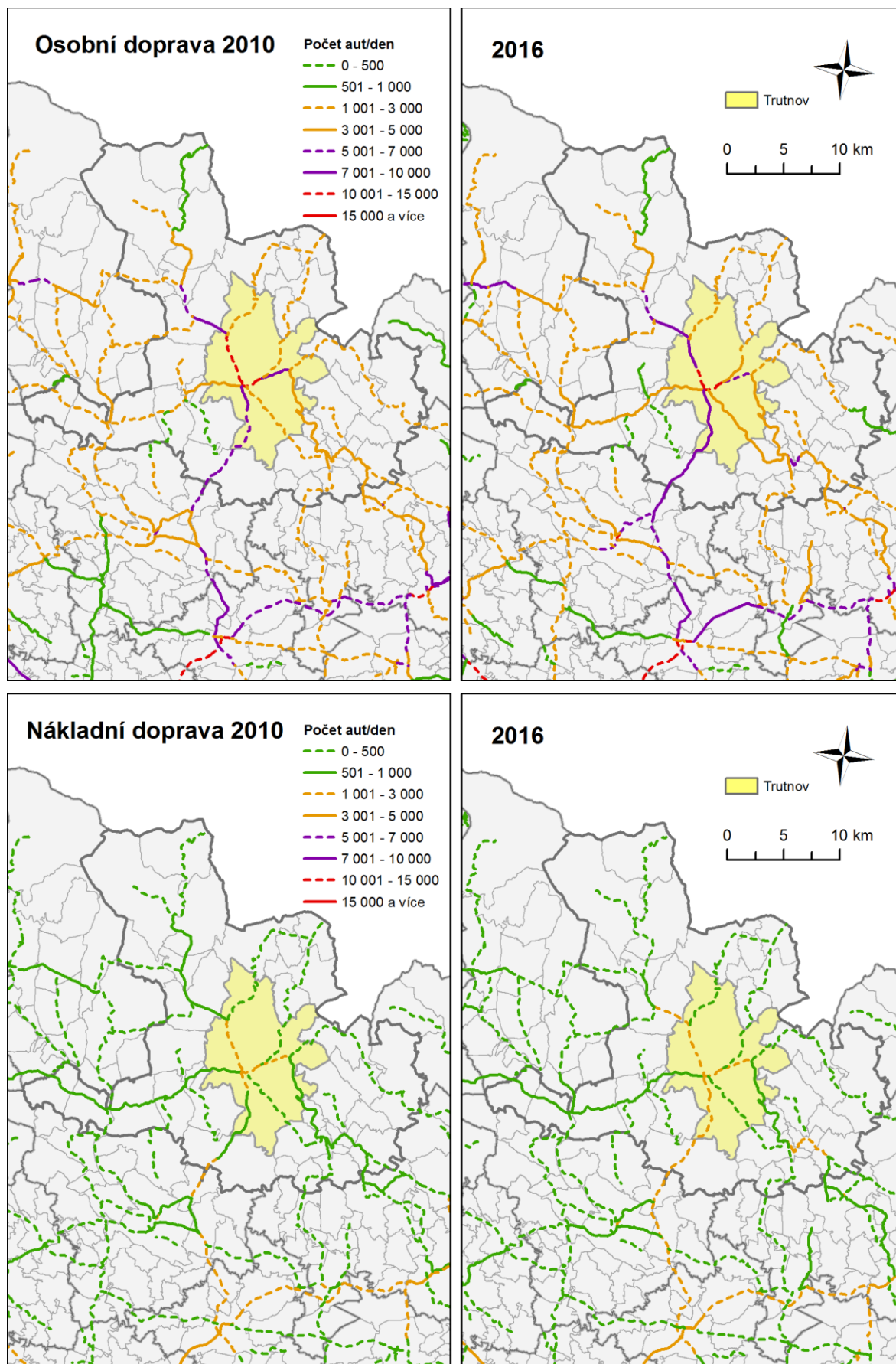
5.1.2 Intenzita dopravy podle sčítání v letech 2010 a 2016 v širším zázemí Trutnova

Obrázek 5.3: Změna intenzity dopravy mezi roky 2010 a 2016



Zdroj: ŘSD – výsledky sčítání dopravy 2010 a 2016, vlastní zpracování

Obrázek 5.4: Změna intenzity osobní dopavy mezi roky 2010 a 2016

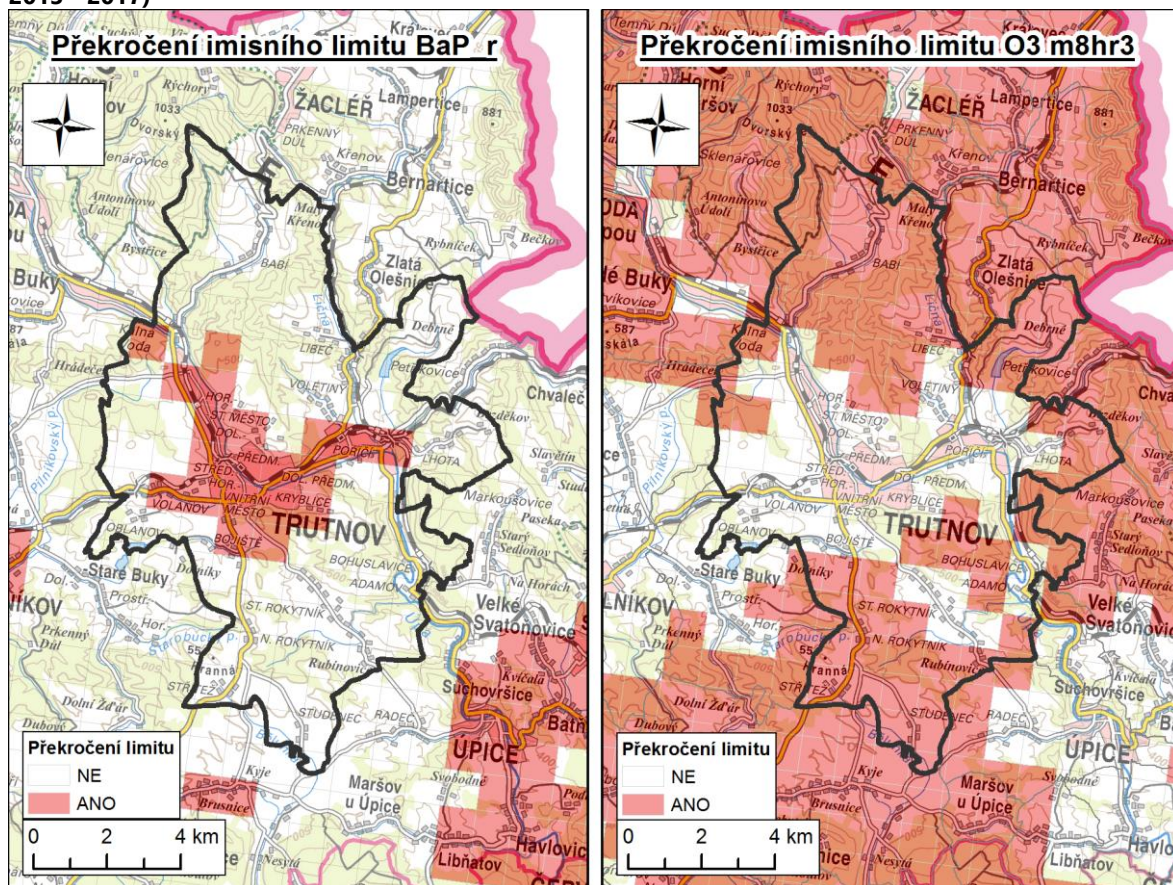


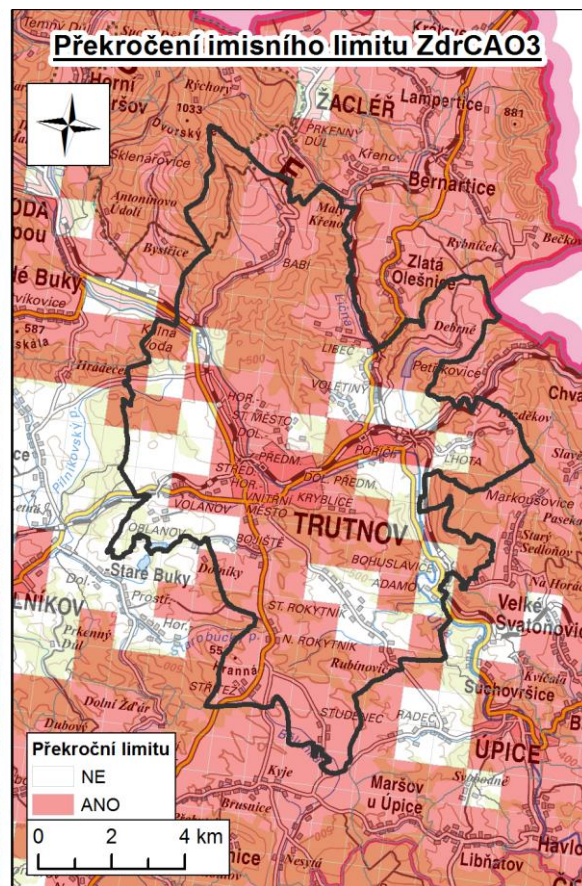
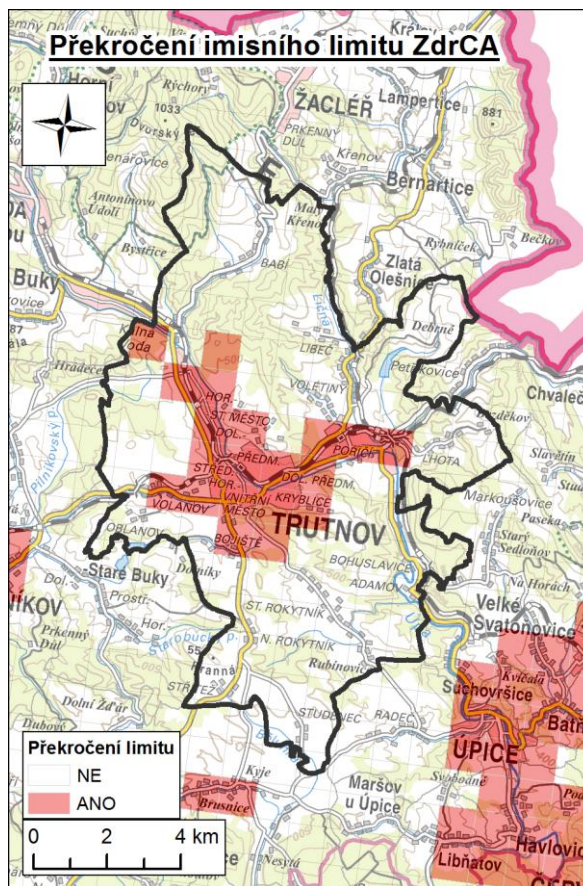
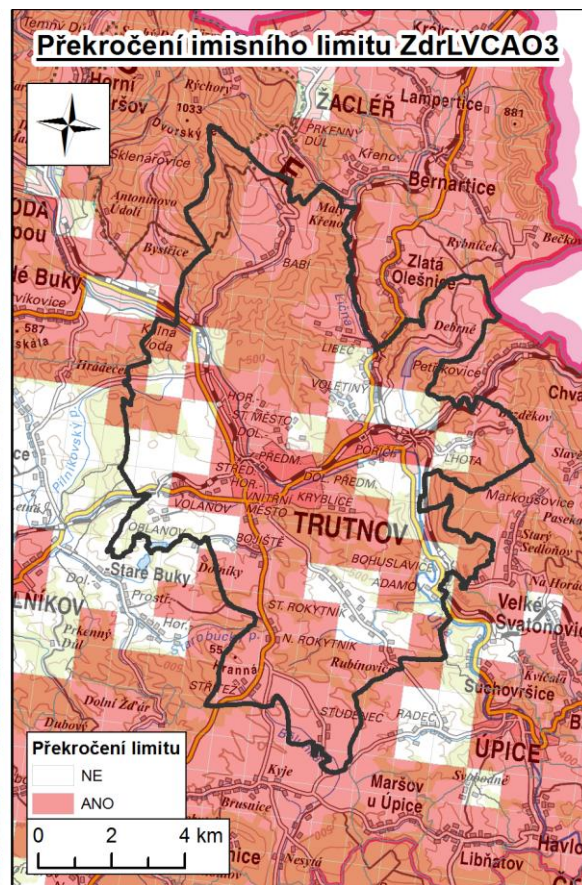
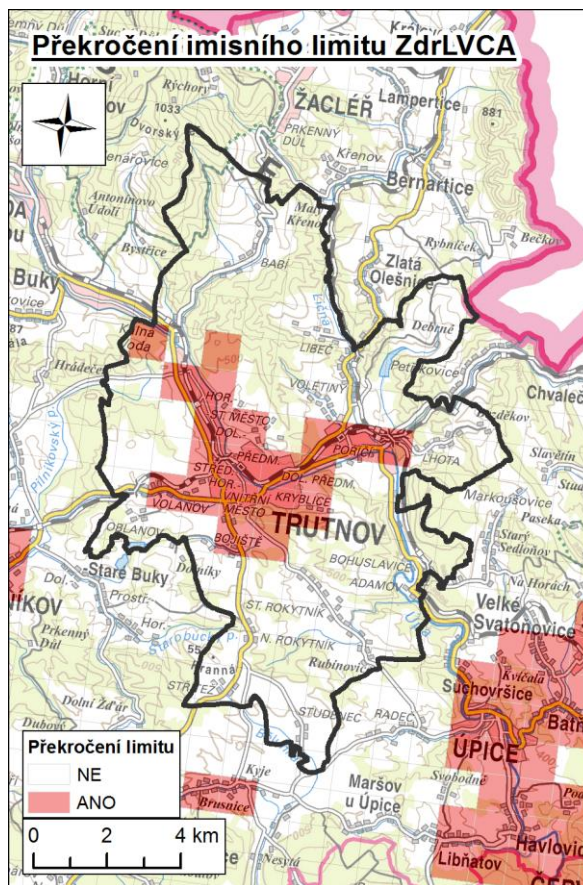
Zdroj: ŘSD – výsledky sčítání dopavy 2010 a 2016, vlastní zpracování

5.1.3 Znečištění životního prostředí

Z hlediska znečištění ovzduší je na území města překračovaná řada imisních limitů na ochranu zdraví a dva imisní limity konkrétních znečišťujících látek. Jedná se o benzopyren a ozón. Vyšší výskyt ozónu v severní části města je důsledkem horského charakteru území, kde obecně dochází k vyšší koncentraci této znečišťující látky. Celkové navýšení koncentrace této látky nad imisní limit může být přisuzováno také vysoké koncentraci dopravy ve městě. Benzopyren patří mezi látky, které znečišťují životní prostředí přímo v důsledku lidské činnosti. Za nejčastější zdroje znečištění benzopyrenem lze považovat spalování fosilních paliv (automobilová doprava – především vznětové motory) a uhelného dehtu. Jelikož překročení imisních limitů benzopyrenů do značné míry kopíruje vedení hlavních komunikací, na kterých dochází také k největší intenzitě dopravy, lze považovat právě vysokou intenzitu dopravy za hlavní zdroj tohoto znečištění. Určité snížení imisí benzopyrenu a přízemního ozónu by mohlo přinést dostavění plánovaného dálničního spojení k hranicím s Polskem, které má vést jihovýchodní částí Trutnova. Odvedení části dopravy z území urbánního charakteru v centru města by mělo přinést nižší koncentrace těchto zdraví škodlivých látek, které mají na svědomí řadu karcinogenních onemocnění (benzopyren), stejně jako dráždění dýchacích cest, podráždění očí a bolesti hlavy (přízemní ozon).

Obrázek 5.5: Znečištění ovzduší a jeho typ na území města Trutnova a v jeho okolí (pětileté průměry 2013 - 2017)





Zdroj: CHMI, zpracování PROCES, podkladová mapa: Geoportál ČÚZK, Prohlížeč služba WMS - ZM 200

Tabulka 5.2: Vysvětlivky k mapám znečištění ovzduší

Imisní limity	Znečišťující látky
ZdrCA* (dříve ZdrTV)	As, Cd, Ni, benzo(a)pyren
ZdrCAO3* (dříve ZdrTVO ₃)	As, Cd, Ni, benzo(a)pyren, O ₃
ZdrLVCA* (dříve ZdrLVTV)	SO ₂ , CO, PM ₁₀ , PM _{2,5} , NO ₂ , benzen, Pb, As, Cd, Ni, benzo(a)pyren
ZdrLVCAO3* (dříve ZdrLVTVO ₃)	SO ₂ , CO, PM ₁₀ , PM _{2,5} , NO ₂ , benzen, Pb, As, Cd, Ni, benzo(a)pyren, O ₃
BaP_r	benzo(a)pyren - roční průměrná koncentrace
O3_m8hr3	O ₃ – 26. nejvyšší maximální denní 8hod. klouzavá průměrná koncentrace v průměru za 3 roky

Zdroj: CHMI

Pozn.:* Překročení imisního limitu alespoň jedné uvedené znečišťující látky

5.2 Příloha č. 2: Členové pracovních skupin

5.2.1 PRIORITNÍ OSA A - Kvalita života

1. Mgr. Jan Bábik
2. Renata Bezděková
3. Bc. Roman Béla
4. Mgr. Adéla Cupáková
5. Mgr. Tomáš Eichler
6. kpt. Mgr. Udo Ertner
7. Mgr. Tomáš Hendrych
8. Mgr. Radek Horák
9. Mgr. Petr Horčíčka
10. Bc. Kateřina Hůlková
11. Ing. Martin Jiránek
12. Mgr. Pavel Káňa
13. MgA. Libor Kasík
14. Mgr. Josef Khol
15. Bc. Petr Musil
16. Ing. Pavel Nosek
17. Ing. Hana Nýdrlová
18. Zlata (Pošustová) Lokvencová
19. Ing. Petr Přivratský
20. Mgr. Dušan Rejl
21. Jaroslav Rufer
22. Bc. Iva Řezníčková
23. Ing. Jan Seidel
24. Mgr. Petr Sobotka
25. Mgr. Radek Svoboda
26. Michaela Třeštíková, DiS.
27. Vondráčková Irena

5.2.2 PRIORITNÍ OSA B - Podnikání, cestovní ruch a lidské zdroje

1. Mgr. Tomáš Eichler
2. Ing. Robert Fajfr
3. Ing. Jiří Grúnseisen
4. Mgr. Tomáš Hendrych
5. Bc. Kateřina Hůlková
6. Ing. Martin Jiránek
7. Ing. Rudolf Kasper
8. Ing. Zdeněk Kopecký
9. Ing. Hana Nýdrlová
10. Ing. Markéta Pechová, Ph.D.
11. Ing. Petr Přivratský
12. Jakub Rus
13. Ing. Michal Sacher
14. Ing. Vladislav Sauer
15. Ing. Jan Seidel
16. Mgr. Václav Staněk
17. Ing. Zdeněk Stuchlík
18. Michaela Třeštíková, DiS.
19. Ing. Jolana Vašáková

5.2.3 PRIORITY OSA C - Infrastruktura a životní prostředí

1. por. Jan Bracháček
2. Ing. Miloš Doležal
3. Mgr. Tomáš Eichler
4. Ing. Petr Gaisler
5. Mgr. Tomáš Hendrych
6. Ing. Martin Hrubý
7. Bc. Kateřina Hůlková
8. Ing. Václav Javůrek
9. Ing. Martin Jiránek
10. Ing. Vendula Kasperová
11. Bc. Petr Kotlovský
12. Ing. Milan Kovář
13. Ing. Lumír Labík
14. Ing. Josef Moravec
15. Ing. Lukáš Rosůlek
16. Ing. Jan Seidel
17. Bc. Jan Semerák
18. Ing. Jaroslav Semerák
19. Ing. Dušan Timko
20. Michaela Třeštíková, DiS.

5.3 Příloha č. 3: Členové Komise pro strategický rozvoj města

Předseda: Jaroslav Rufer (JR Real s.r.o. - jednatel)

Členové:

1. Mgr. Ivan Adamec (starosta)
2. por. Jan Bracháček (Policie ČR - Dopravní inspektorát Trutnov - komisař)
3. Ing. Miloš Doležal (EKVITA, spol. s r.o. - jednatel)
4. Mgr. Tomáš Eichler (místostarosta)
5. Ing. Robert Fajfr (zastupitel města)
6. Ing. Miroslav Franc (vedoucí Odboru rozvoje města)
7. Ing. Petr Gaisler (zastupitel města, MEBYS Trutnov s.r.o. - jednatel)
8. Ing. Jiří Grünseisen (Finanční úřad, územní pracoviště Trutnov - ředitel)
9. Mgr. Tomáš Hendrych (místostarosta)
10. Ing. Martin Hrubý (ČEZ, a.s. - ředitel OJ Elektrárny Poříčí a Hodonín)
11. Bc. Kateřina Hůlková (zastupitelka města)
12. Ing. Václav Javůrek (zastupitel města)
13. MgA. Libor Kasík (zastupitel města, Společenské centrum Trutnovska pro kulturu a volný čas - ředitel)
14. Ing. Rudolf Kasper (Kasper KOVO s.r.o. - jednatel)
15. Ing. Milan Kovář (OREDO s.r.o. - manager IDS IREDO)
16. Ing. Josef Moravec (Vodovody a kanalizace Trutnov, a.s. - prokurista)
17. Bc. Petr Musil (TJ LOKOMOTIVA TRUTNOV, z.s -předseda výkonného výboru)
18. Ing. Pavel Nosek (ABB s.r.o. - Sales Unit Manager Central Europe)
19. Ing. Hana Nýdrlová (Turistické informační centrum Trutnov - ředitelka)
20. Libor Pavlíček, MBA (Step TRUTNOV a.s - statutární ředitel)
21. Ing. Markéta Pechová, Ph.D. (ABB s.r.o. - Global Operating Unit Manager)
22. Ing. Miloš Pochobradský (Česká lesnická akademie Trutnov – střední škola a vyšší odborná škola – ředitel)
23. Ing. Daniela Prokešová (Okresní správa sociálního zabezpečení Trutnov - ředitelka)
24. Ing. Petr Přívratský (zastupitel města, ZPA Smart Energy a.s. – člen představenstva a finanční ředitel)
25. Mgr. Dušan Rejl (vedoucí Odboru sociálních věcí, školství a zdravotnictví)
26. Ing. Lukáš Rosůlek (Continental Powertrain Czech Republic s.r.o. - ředitel)
27. Bc. Iva Řezníčková (zastupitelka města)
28. Ing. Michal Sacher (Komerční banka, a.s. - náměstek)
29. Ing. Vladislav Sauer (zastupitel města, Střední průmyslová škola, Trutnov, Školní 101 - ředitel)
30. Ing. Jan Seidel (tajemník MěÚ)
31. Ing. Jaroslav Semerák (Lesy a parky Trutnov s.r.o. - jednatel)
32. Mgr. Petr Skokan (zastupitel města, Gymnázium, Trutnov - ředitel)
33. Mgr. Petr Sobotka (zastupitel města)
34. Mgr. Václav Staněk (Úřad práce ČR, kontaktní pracoviště Trutnov - ředitel)
35. Ing. Zdeněk Stuchlík (ZPA Smart Energy a.s. – předseda představenstva a generální ředitel)
36. Mgr. Radek Svoboda (Městská policie Trutnov - ředitel)
37. plk. Mgr. Pavel Škandera (Policie ČR, územní odbor Trutnov - vedoucí)
38. Ing. Eduard Tannhäuser (Siemens, s.r.o., odštěpný závod Nízkonapěťová spínací technika - vedoucí)
39. Ing. Tomáš Voborník (zastupitel města)
40. Ing. Jolana Vašáková (Krajská hospodářská komora Královéhradeckého kraje, jednatelství Trutnov - ředitelka)